

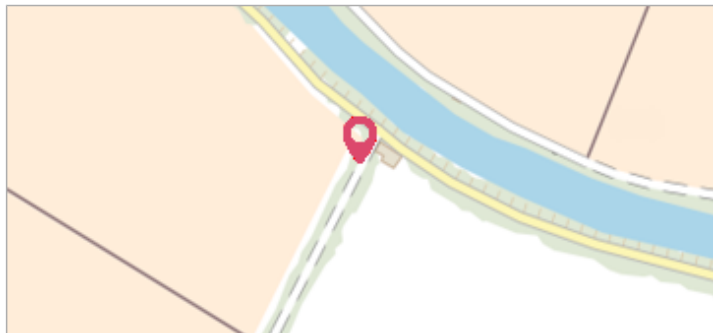
Commune : **BESSAN** | **Maison à l'intersection du CD 28**

Commentaires : et du Chemin allant au Domaine de Caillan

3 Repère(s) sur le site

GÉNÉRAL

Unité de gestion : Méditerranée Ouest
Code : DDTM_S_34031-058 **Date de mise à jour :** 16/10/2017
Auteur : DDTM34



GÉOLOCALISATION

Coordonnées WGS84 : X: 3.44067183 / Y: 43.35694470
Coordonnées RGF93 (Lambert 93) X: 735743.26 / Y: 6250966.97
Coordonnées RGF93 (ETRS89) : X: 3.4406718 / Y: 43.3569447

18 décembre 1997 Altitude calculée de l'eau : **7.08 m**
 Nature de l'inondation : **Débordement de cours d'eau** Nature du repère : **Laisse d'inondation**

Commentaires : Dalle béton, dalle béton

GÉNÉRAL

Code : DDTM_R_34031-058_11 **Date de mise à jour :** 23/05/2018
Auteur : DDTM34

MARQUE

Maximum de l'inondation : Oui
Visibilité : Non renseigné **État du repère :** Non renseigné
Pérennité : Non renseigné **Repère calculé :** Non renseigné
PHEC : Non renseigné

NIVELLEMENT INITIAL

Méthode : Non renseigné
Référence nivelée : Marque d'inondation
Système altimétrique : NGF IGN 1969 (système normal)
Altitude de la référence (en m) : 7.080 m
Altitude calculée de l'eau (en m) : 7.08

Commune : **BESSAN** | **Maison à l'intersection du CD 28**

Commentaires : et du Chemin allant au Domaine de Caillan **3** Repère(s) sur le site

GÉNÉRAL
 Unité de gestion : Méditerranée Ouest
 Code : DDTM_S_34031-058 Date de mise à jour : 16/10/2017
 Auteur : DDTM34

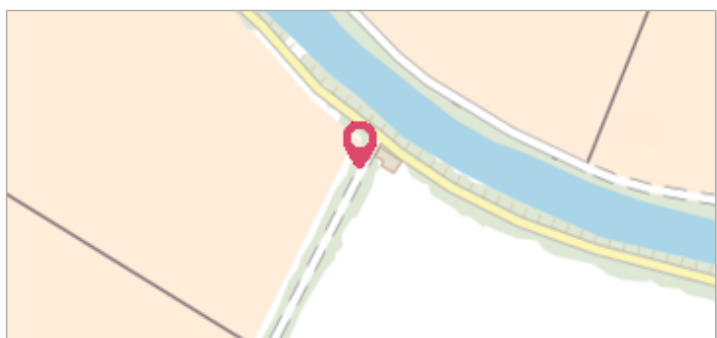


Photo du site

GÉOLOCALISATION
 Coordonnées WGS84 : X: 3.44067183 / Y: 43.35694470
 Coordonnées RGF93 (Lambert 93) X: 735743.26 / Y: 6250966.97
 Coordonnées RGF93 (ETRS89) : X: 3.4406718 / Y: 43.3569447

5 novembre 1994 Altitude calculée de l'eau : **7.08 m**
 Nature de l'inondation : **Débordement de cours d'eau** Nature du repère : **Laisse d'inondation**

Commentaires : Dalle béton, dalle béton

GÉNÉRAL
 Code : DDTM_R_34031-058_12 Date de mise à jour : 24/04/2018
 Auteur : DDTM34



MARQUE
 Maximum de l'inondation : Oui
 Visibilité : Non renseigné État du repère : Non renseigné
 Pérennité : Non renseigné Repère calculé : Non renseigné
 PHEC : Non renseigné

NIVELLEMENT INITIAL
 Méthode : Non renseigné
 Référence nivelée : Marque d'inondation
 Système altimétrique : NGF IGN 1969 (système normal)
 Altitude de la référence (en m) : 7.080 m
 Altitude calculée de l'eau (en m) : 7.08

Commune : **BESSAN** | **Maison à l'intersection du CD 28**

Commentaires : et du Chemin allant au Domaine de Caillan

3 Repère(s) sur le site

GÉNÉRAL

Unité de gestion : Méditerranée Ouest
Code : DDTM_S_34031-058 **Date de mise à jour :** 16/10/2017
Auteur : DDTM34

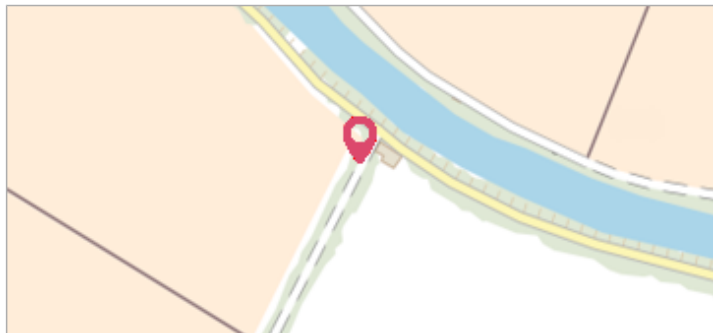


Photo du site

GÉOLOCALISATION

Coordonnées WGS84 : X: 3.44067183 / Y: 43.35694470
Coordonnées RGF93 (Lambert 93) X: 735743.26 / Y: 6250966.97
Coordonnées RGF93 (ETRS89) : X: 3.4406718 / Y: 43.3569447

1982 | Altitude calculée de l'eau : **7.28 m**
 Nature de l'inondation : **Débordement de cours d'eau** | Nature du repère : **Laisse d'inondation**

Commentaires : Dalle béton, dalle béton

GÉNÉRAL

Code : DDTM_R_34031-058_13 **Date de mise à jour :** 23/05/2018
Auteur : DDTM34

MARQUE

Maximum de l'inondation : Oui
Visibilité : Non renseigné **État du repère :** Non renseigné
Pérennité : Non renseigné **Repère calculé :** Non renseigné
PHEC : Non renseigné

NIVELLEMENT INITIAL

Méthode : Non renseigné
Référence nivelée : Marque d'inondation
Système altimétrique : NGF IGN 1969 (système normal)
Altitude de la référence (en m) : 7.280 m
Altitude calculée de l'eau (en m) : 7.28