



Commune : **BESSAN**

Carrefour RD 28 - RD 137

3

Repère(s) sur le site

GÉNÉRAL

Unité de gestion : Méditerranée Ouest

Code : DDTM_S_34031-054

Date de mise à jour : 16/10/2017

Auteur : DDTM34

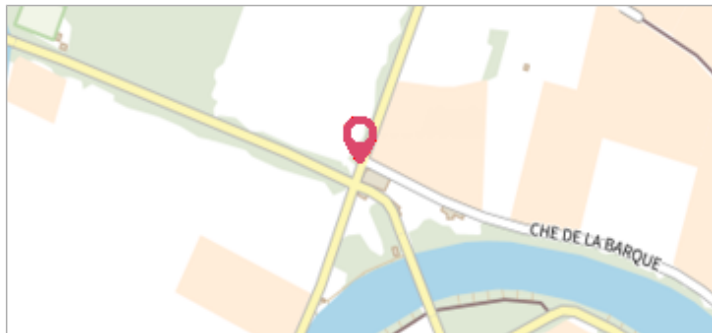


Photo du site

GÉOLOCALISATION

Coordonnées WGS84 : X: 3.43466412 / Y: 43.36033470

Coordonnées RGF93 (Lambert 93) X: 735253.9 / Y: 6251341.1

Coordonnées RGF93 (ETRS89) : X: 3.4346641 / Y: 43.3603347



5 Novembre 1994

Altitude calculée de l'eau : **6.76 m**

Nature de l'inondation : **Débordement de cours d'eau**

Nature du repère : **Laisse d'inondation**

Commentaires : Calvaire, calvaire

GÉNÉRAL

Code : DDTM_R_34031-054_11

Date de mise à jour :

Auteur : DDTM34

17/04/2018

MARQUE

Maximum de l'inondation : Oui

Visibilité : Non renseigné

État du repère : Non renseigné

Pérennité : Non renseigné

Repère calculé : Non renseigné

PHEC : Non renseigné

NIVELLEMENT INITIAL

Méthode : Non renseigné

Référence nivelée : Marque d'inondation

Système altimétrique : NGF IGN 1969 (système normal)

Altitude de la référence (en m) : 6.760 m

Altitude calculée de l'eau (en m) : 6.76



Commune : **BESSAN**

Carrefour RD 28 - RD 137

3

Repère(s) sur le site

GÉNÉRAL

Unité de gestion : Méditerranée Ouest

Code : DDTM_S_34031-054

Date de mise à jour : 16/10/2017

Auteur : DDTM34

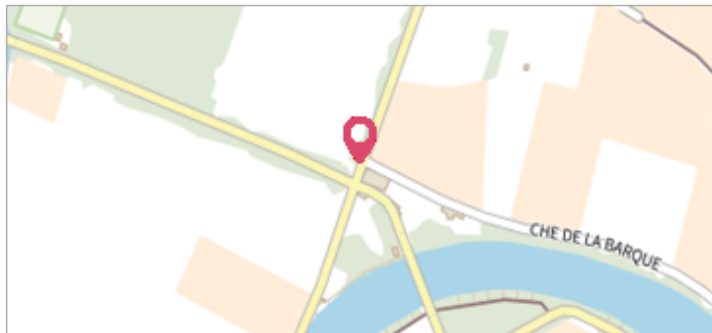


Photo du site

GÉOLOCALISATION

Coordonnées WGS84 : X: 3.43466412 / Y: 43.36033470

Coordonnées RGF93 (Lambert 93) : X: 735253.9 / Y: 6251341.1

Coordonnées RGF93 (ETRS89) : X: 3.4346641 / Y: 43.3603347



9 Novembre 1982

Altitude calculée de l'eau : **6.64 m**

Nature de l'inondation : **Débordement de cours d'eau**

Nature du repère : **Laisse d'inondation**

Commentaires : Calvaire, calvaire

GÉNÉRAL

Code : DDTM_R_34031-054_12

Date de mise à jour :

Auteur : DDTM34

24/04/2018

MARQUE

Maximum de l'inondation : Oui

Visibilité : Non renseigné

État du repère : Non renseigné

Pérennité : Non renseigné

Repère calculé : Non renseigné

PHEC : Non renseigné

NIVELLEMENT INITIAL

Méthode : Non renseigné

Référence nivelée : Marque d'inondation

Système altimétrique : NGF IGN 1969 (système normal)

Altitude de la référence (en m) : 6.640 m

Altitude calculée de l'eau (en m) : 6.64



Commune : **BESSAN**

Carrefour RD 28 - RD 137

3

Repère(s) sur le site

GÉNÉRAL

Unité de gestion : Méditerranée Ouest

Code : DDTM_S_34031-054

Date de mise à jour : 16/10/2017

Auteur : DDTM34

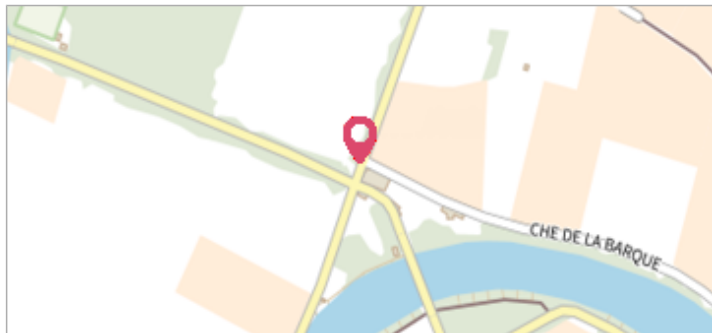


Photo du site

GÉOLOCALISATION

Coordonnées WGS84 : X: 3.43466412 / Y: 43.36033470

Coordonnées RGF93 (Lambert 93) X: 735253.9 / Y: 6251341.1

Coordonnées RGF93 (ETRS89) : X: 3.4346641 / Y: 43.3603347



18 Décembre 1997

Altitude calculée de l'eau : **6.96 m**

Nature de l'inondation : **Débordement de cours d'eau**

Nature du repère : **Laisse d'inondation**

Commentaires : Calvaire, calvaire

GÉNÉRAL

Code : DDTM_R_34031-054_13

Date de mise à jour :

Auteur : DDTM34

24/04/2018

MARQUE

Maximum de l'inondation : Oui

Visibilité : Non renseigné

État du repère : Non renseigné

Pérennité : Non renseigné

Repère calculé : Non renseigné

PHEC : Non renseigné

NIVELLEMENT INITIAL

Méthode : Non renseigné

Référence nivelée : Marque d'inondation

Système altimétrique : NGF IGN 1969 (système normal)

Altitude de la référence (en m) : 6.960 m

Altitude calculée de l'eau (en m) : 6.96