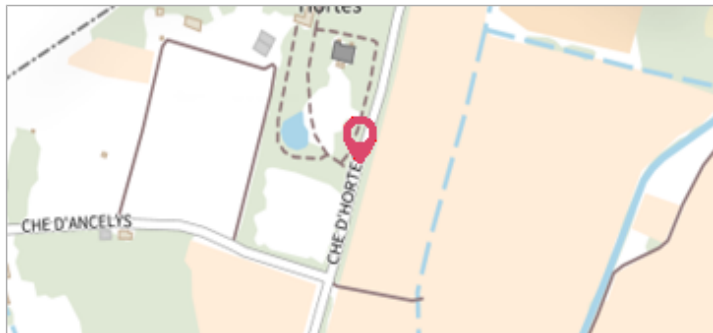


Commune : **BESSAN** | **Chemin des Horts #3**

**2** Repère(s) sur le site


**GÉNÉRAL**

**Unité de gestion :** Méditerranée Ouest  
**Code :** DDTM\_S\_34031-053      **Date de mise à jour :** 16/10/2017  
**Auteur :** DDTM34



**GÉOLOCALISATION**

**Coordonnées WGS84 :** X: 3.42963223 / Y: 43.36722510  
**Coordonnées RGF93 (Lambert 93)** X: 734841.62 / Y: 6252104.79  
**Coordonnées RGF93 (ETRS89)** : X: 3.4296322 / Y: 43.3672251




**18 décembre 1997**      Altitude calculée de l'eau : **6.99 m**  
 Nature de l'inondation : **Débordement de cours d'eau**      Nature du repère : **Laisse d'inondation**

**Commentaires :** Pilier portail (pierre basaltique), sommet pierre basalte

**GÉNÉRAL**

**Code :** DDTM\_R\_34031-053\_11      **Date de mise à jour :** 17/04/2018  
**Auteur :** DDTM34



**MARQUE**

**Maximum de l'inondation :** Oui  
**Visibilité :** Non renseigné      **État du repère :** Non renseigné  
**Pérennité :** Non renseigné      **Repère calculé :** Non renseigné  
**PHEC :** Non renseigné

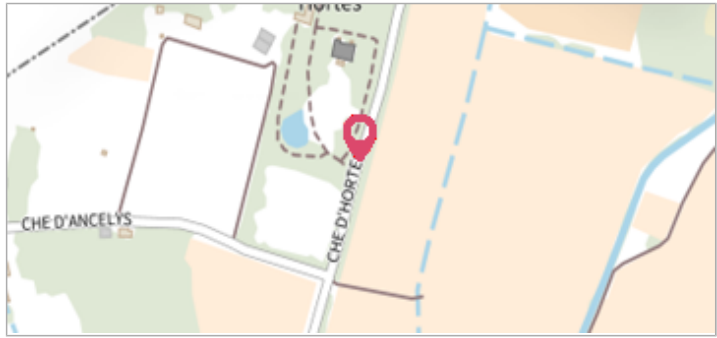
**NIVELLEMENT INITIAL**

**Méthode :** Non renseigné  
**Référence nivelée :** Marque d'inondation  
**Système altimétrique :** NGF IGN 1969 (système normal)  
**Altitude de la référence (en m) :** 6.990 m  
**Altitude calculée de l'eau (en m) :** 6.99


Commune : **BESSAN** | **Chemin des Horts #3**

**2** Repère(s) sur le site

**GÉNÉRAL**  
 Unité de gestion : Méditerranée Ouest  
 Code : DDTM\_S\_34031-053      Date de mise à jour : 16/10/2017  
 Auteur : DDTM34



**GÉOLOCALISATION**  
 Coordonnées WGS84 : X: 3.42963223 / Y: 43.36722510  
 Coordonnées RGF93 (Lambert 93) X: 734841.62 / Y: 6252104.79  
 Coordonnées RGF93 (ETRS89) : X: 3.4296322 / Y: 43.3672251



**5 novembre 1994**      Altitude calculée de l'eau : **6.88 m**  
 Nature de l'inondation : **Débordement de cours d'eau**      Nature du repère : **Laisse d'inondation**

**Commentaires** : Pilier portail (pierre basaltique), sommet pierre basalte

**GÉNÉRAL**  
 Code : DDTM\_R\_34031-053\_12      Date de mise à jour : 19/02/2018  
 Auteur : DDTM34



**MARQUE**  
 Maximum de l'inondation : Oui  
 Visibilité : Non renseigné      État du repère : Non renseigné  
 Pérennité : Non renseigné      Repère calculé : Non renseigné  
 PHEC : Non renseigné

**NIVELLEMENT INITIAL**  
 Méthode : Non renseigné  
 Référence nivelée : Marque d'inondation  
 Système altimétrique : NGF IGN 1969 (système normal)  
 Altitude de la référence (en m) : 6.880 m  
 Altitude calculée de l'eau (en m) : 6.88