

Commune : **BESSAN** | **Chemin des Horts #2**

**Commentaires :** Maison Villanova **2** Repère(s) sur le site

**GÉNÉRAL**  
 ---  
**Unité de gestion :** Méditerranée Ouest  
**Code :** DDTM\_S\_34031-052      **Date de mise à jour :** 16/10/2017  
**Auteur :** DDTM34

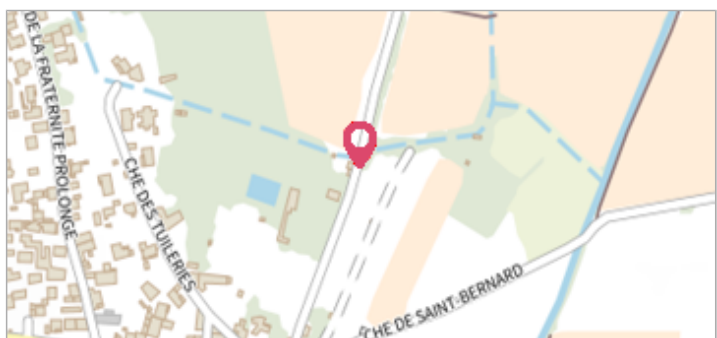


Photo du site

**GÉOLOCALISATION**  
 ---  
**Coordonnées WGS84 :** X: 3.42869960 / Y: 43.36478550  
**Coordonnées RGF93 (Lambert 93) :** X: 734767.46 / Y: 6251833.2  
**Coordonnées RGF93 (ETRS89) :** X: 3.4286996 / Y: 43.3647855

**18 Décembre 1997**      Altitude calculée de l'eau : **6.98 m**  
 Nature de l'inondation : **Débordement de cours d'eau**      Nature du repère : **Laisse d'inondation**

**Commentaires :** Maison, façade

**GÉNÉRAL**  
 ---  
**Code :** DDTM\_R\_34031-052\_11      **Date de mise à jour :** 18/04/2018  
**Auteur :** DDTM34



**MARQUE**  
 ---  
**Maximum de l'inondation :** Oui  
**Visibilité :** Non renseigné      **État du repère :** Non renseigné  
**Pérennité :** Non renseigné      **Repère calculé :** Non renseigné  
**PHEC :** Non renseigné

**NIVELLEMENT INITIAL**  
 ---  
**Méthode :** Non renseigné  
**Référence nivelée :** Marque d'inondation  
**Système altimétrique :** NGF IGN 1969 (système normal)  
**Altitude de la référence (en m) :** 6.980 m  
**Altitude calculée de l'eau (en m) :** 6.98

Commune : **BESSAN**

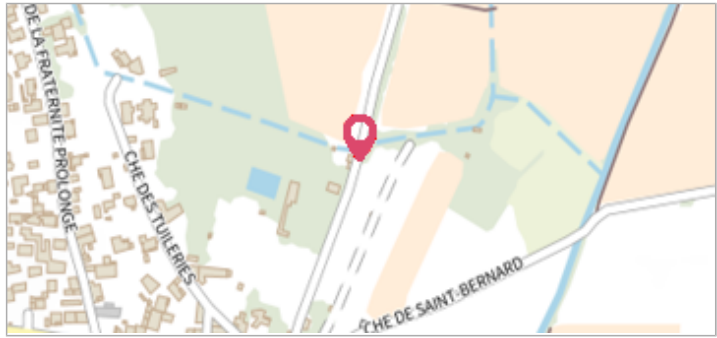
**Chemin des Horts #2**

Commentaires : Maison Villanova

**2** Repère(s) sur le site

**GÉNÉRAL**

Unité de gestion : Méditerranée Ouest  
 Code : DDTM\_S\_34031-052      Date de mise à jour : 16/10/2017  
 Auteur : DDTM34



**GÉOLOCALISATION**

Coordonnées WGS84 : X: 3.42869960 / Y: 43.36478550  
 Coordonnées RGF93 (Lambert 93) X: 734767.46 / Y: 6251833.2  
 Coordonnées RGF93 (ETRS89) : X: 3.4286996 / Y: 43.3647855


**5 Novembre 1994**      Altitude calculée de l'eau : **6.86 m**

Nature de l'inondation : **Débordement de cours d'eau**      Nature du repère : **Laisse d'inondation**

Commentaires : Maison, façade

**GÉNÉRAL**

Code : DDTM\_R\_34031-052\_12      Date de mise à jour : 24/04/2018  
 Auteur : DDTM34



**MARQUE**

Maximum de l'inondation : Oui  
 Visibilité : Non renseigné      État du repère : Non renseigné  
 Pérennité : Non renseigné      Repère calculé : Non renseigné  
 PHEC : Non renseigné

**NIVELLEMENT INITIAL**

Méthode : Non renseigné  
 Référence nivelée : Marque d'inondation  
 Système altimétrique : NGF IGN 1969 (système normal)  
 Altitude de la référence (en m) : 6.860 m  
 Altitude calculée de l'eau (en m) : 6.86