



Commune : **BESSAN**

RD 137 près de la Guinguette

4 Repère(s) sur le site

GÉNÉRAL

Unité de gestion : Méditerranée Ouest

Code : DDTM_S_34031-050

Date de mise à jour : 16/10/2017

Auteur : DDTM34

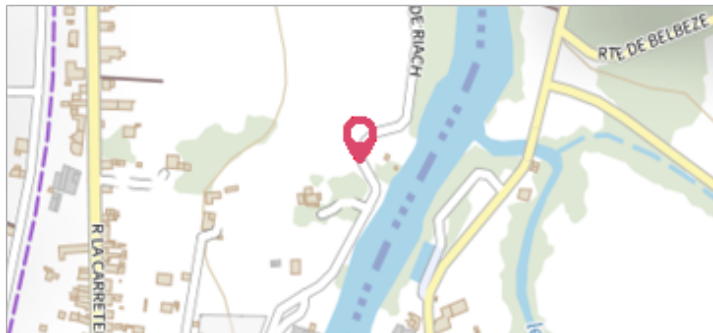


Photo du site

GÉOLOCALISATION

Coordonnées WGS84 : X: 3.43050293 / Y: 43.35407370

Coordonnées RGF93 (Lambert 93) : X: 734920.2 / Y: 6250643.29

Coordonnées RGF93 (ETRS89) : X: 3.4305029 / Y: 43.3540737



1907

Nature de l'inondation : **Débordement de cours d'eau**

Altitude calculée de l'eau : **7.03 m**

Nature du repère : **Laisse d'inondation**

Commentaires : Maison, façade

GÉNÉRAL

Code : DDTM_R_34031-050_11

Date de mise à jour : 17/04/2018

Auteur : DDTM34

MARQUE

Maximum de l'inondation : Oui

Visibilité : Non renseigné

État du repère : Non renseigné

Pérennité : Non renseigné

Repère calculé : Non renseigné

PHEC : Non renseigné

NIVELLEMENT INITIAL

Méthode : Non renseigné

Référence nivelée : Marque d'inondation

Système altimétrique : NGF IGN 1969 (système normal)

Altitude de la référence (en m) : 7.030 m

Altitude calculée de l'eau (en m) : 7.03



Commune : **BESSAN**

RD 137 près de la Guinguette

4 Repère(s) sur le site

GÉNÉRAL

Unité de gestion : Méditerranée Ouest

Code : DDTM_S_34031-050

Date de mise à jour : 16/10/2017

Auteur : DDTM34

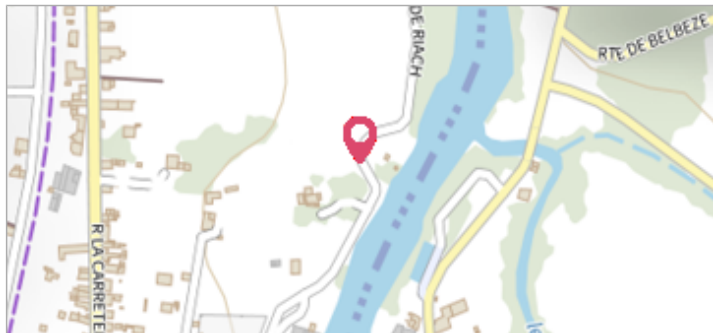


Photo du site

GÉOLOCALISATION

Coordonnées WGS84 : X: 3.43050293 / Y: 43.35407370

Coordonnées RGF93 (Lambert 93) : X: 734920.2 / Y: 6250643.29

Coordonnées RGF93 (ETRS89) : X: 3.4305029 / Y: 43.3540737



1920

Nature de l'inondation : **Débordement de cours d'eau**

Altitude calculée de l'eau : **6.79 m**

Nature du repère : **Laisse d'inondation**

Commentaires : Maison, façade

GÉNÉRAL

Code : DDTM_R_34031-050_12

Date de mise à jour : 28/02/2018

Auteur : DDTM34

MARQUE

Maximum de l'inondation : Oui

Visibilité : Non renseigné

État du repère : Non renseigné

Pérennité : Non renseigné

Repère calculé : Non renseigné

PHEC : Non renseigné

NIVELLEMENT INITIAL

Méthode : Non renseigné

Référence nivelée : Marque d'inondation

Système altimétrique : NGF IGN 1969 (système normal)

Altitude de la référence (en m) : 6.790 m

Altitude calculée de l'eau (en m) : 6.79



Commune : **BESSAN**

RD 137 près de la Guinguette

4 Repère(s) sur le site

GÉNÉRAL

Unité de gestion : Méditerranée Ouest

Code : DDTM_S_34031-050

Date de mise à jour : 16/10/2017

Auteur : DDTM34



Photo du site

GÉOLOCALISATION

Coordonnées WGS84 : X: 3.43050293 / Y: 43.35407370

Coordonnées RGF93 (Lambert 93) : X: 734920.2 / Y: 6250643.29

Coordonnées RGF93 (ETRS89) : X: 3.4305029 / Y: 43.3540737



1982

Nature de l'inondation : **Débordement de cours d'eau**

Altitude calculée de l'eau : **6.5 m**

Nature du repère : **Laisse d'inondation**

Commentaires : Maison, façade

GÉNÉRAL

Code : DDTM_R_34031-050_13

Date de mise à jour : 28/02/2018

Auteur : DDTM34

MARQUE

Maximum de l'inondation : Oui

Visibilité : Non renseigné

État du repère : Non renseigné

Pérennité : Non renseigné

Repère calculé : Non renseigné

PHEC : Non renseigné

NIVELLEMENT INITIAL

Méthode : Non renseigné

Référence nivelée : Marque d'inondation

Système altimétrique : NGF IGN 1969 (système normal)

Altitude de la référence (en m) : 6.500 m

Altitude calculée de l'eau (en m) : 6.5



Commune : **BESSAN**

RD 137 près de la Guinguette

4 Repère(s) sur le site

GÉNÉRAL

Unité de gestion : Méditerranée Ouest

Code : DDTM_S_34031-050

Date de mise à jour : 16/10/2017

Auteur : DDTM34

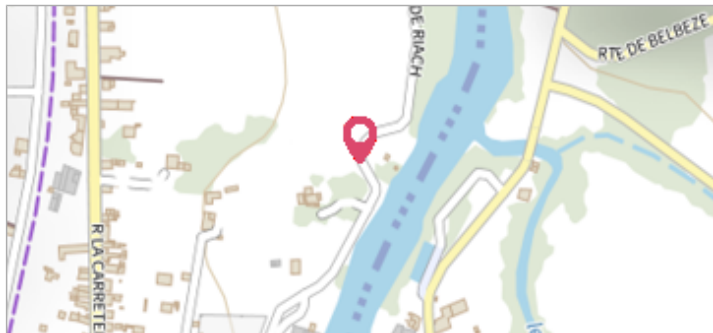


Photo du site

GÉOLOCALISATION

Coordonnées WGS84 : X: 3.43050293 / Y: 43.35407370

Coordonnées RGF93 (Lambert 93) : X: 734920.2 / Y: 6250643.29

Coordonnées RGF93 (ETRS89) : X: 3.4305029 / Y: 43.3540737



18 décembre 1997

Nature de l'inondation : **Débordement de cours d'eau**

Altitude calculée de l'eau : **6.62 m**

Nature du repère : **Laisse d'inondation**

Commentaires : Maison seuil porte cour, porte cour

GÉNÉRAL

Code : DDTM_R_34031-050_21

Date de mise à jour : 16/04/2018

Auteur : DDTM34

MARQUE

Maximum de l'inondation : Oui

Visibilité : Non renseigné

État du repère : Non renseigné

Pérennité : Non renseigné

Repère calculé : Non renseigné

PHEC : Non renseigné

NIVELLEMENT INITIAL

Méthode : Non renseigné

Référence nivelée : Marque d'inondation

Système altimétrique : NGF IGN 1969 (système normal)

Altitude de la référence (en m) : 6.620 m

Altitude calculée de l'eau (en m) : 6.62