

Commune : **BESSAN**

Voie communale #2

Commentaires : jusqu'à l'Hérault

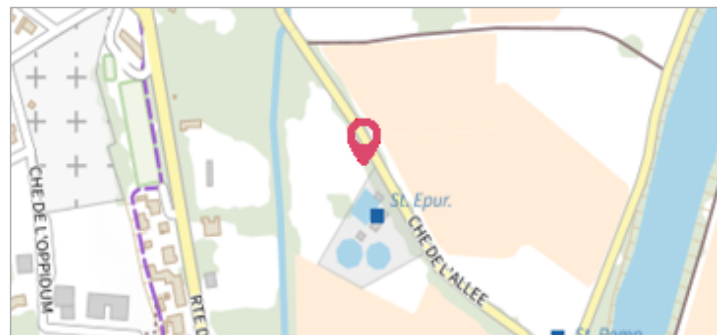
3 Repère(s) sur le site

GÉNÉRAL

Unité de gestion : Méditerranée Ouest

Code : DDTM_S_34031-046 Date de mise à jour : 16/10/2017

Auteur : DDTM34



GÉOLOCALISATION

Coordonnées WGS84 : X: 3.42839504 / Y: 43.35616430

Coordonnées RGF93 (Lambert 93) X: 734747.96 / Y: 6250874.75

Coordonnées RGF93 (ETRS89) : X: 3.428395 / Y: 43.3561643

8 novembre 1982

Nature de l'inondation : **Débordement de cours d'eau**

Altitude calculée de l'eau : **6.56 m**

Nature du repère : **Laisse d'inondation**

Commentaires : Station d'épuration, façade

GÉNÉRAL

Code : DDTM_R_34031-046_11 Date de mise à jour : 17/04/2018

Auteur : DDTM34



MARQUE

Maximum de l'inondation : Oui

Visibilité : Non renseigné État du repère : Non renseigné

Pérennité : Non renseigné Repère calculé : Non renseigné

PHEC : Non renseigné

NIVELLEMENT INITIAL

Méthode : Non renseigné

Référence nivelée : Marque d'inondation

Système altimétrique : NGF IGN 1969 (système normal)

Altitude de la référence (en m) : 6.560 m

Altitude calculée de l'eau (en m) : 6.56

Commune : **BESSAN**

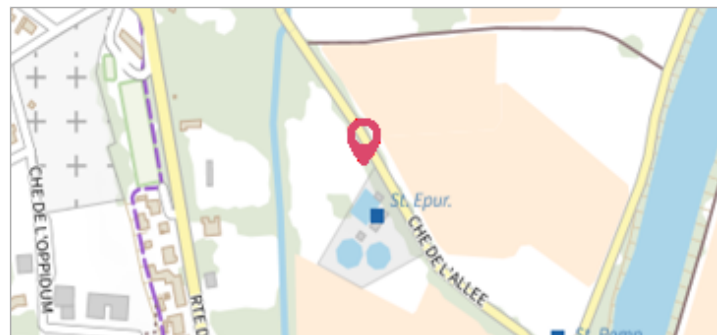
Voie communale #2

Commentaires : jusqu'à l'Hérault

3 Repère(s) sur le site

GÉNÉRAL

Unité de gestion : Méditerranée Ouest
 Code : DDTM_S_34031-046 Date de mise à jour : 16/10/2017
 Auteur : DDTM34



GÉOLOCALISATION

Coordonnées WGS84 : X: 3.42839504 / Y: 43.35616430
 Coordonnées RGF93 (Lambert 93) X: 734747.96 / Y: 6250874.75
 Coordonnées RGF93 (ETRS89) : X: 3.428395 / Y: 43.3561643

5 novembre 1994 Altitude calculée de l'eau : **6.55 m**

Nature de l'inondation : **Débordement de cours d'eau** Nature du repère : **Laisse d'inondation**

Commentaires : Station d'épuration, pilier

GÉNÉRAL

Code : DDTM_R_34031-046_21 Date de mise à jour : 17/04/2018
 Auteur : DDTM34



MARQUE

Maximum de l'inondation : Oui
 Visibilité : Non renseigné État du repère : Non renseigné
 Pérennité : Non renseigné Repère calculé : Non renseigné
 PHEC : Non renseigné

NIVELLEMENT INITIAL

Méthode : Non renseigné
 Référence nivelée : Marque d'inondation
 Système altimétrique : NGF IGN 1969 (système normal)
 Altitude de la référence (en m) : 6.550 m
 Altitude calculée de l'eau (en m) : 6.55

Commune : **BESSAN**

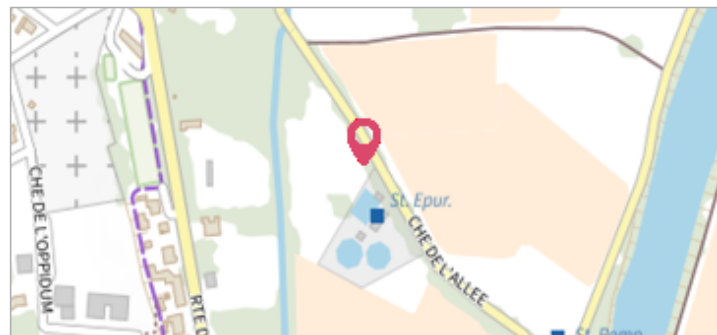
Voie communale #2

Commentaires : jusqu'à l'Hérault

3 Repère(s) sur le site

GÉNÉRAL

Unité de gestion : Méditerranée Ouest
 Code : DDTM_S_34031-046 Date de mise à jour : 16/10/2017
 Auteur : DDTM34



GÉOLOCALISATION

Coordonnées WGS84 : X: 3.42839504 / Y: 43.35616430
 Coordonnées RGF93 (Lambert 93) X: 734747.96 / Y: 6250874.75
 Coordonnées RGF93 (ETRS89) : X: 3.428395 / Y: 43.3561643

18 décembre 1997 Altitude calculée de l'eau : **6.79 m**

Nature de l'inondation : **Débordement de cours d'eau** Nature du repère : **Laisse d'inondation**

Commentaires : Station d'épuration, pilier

GÉNÉRAL

Code : DDTM_R_34031-046_22 Date de mise à jour : 24/04/2018
 Auteur : DDTM34



MARQUE

Maximum de l'inondation : Oui
 Visibilité : Non renseigné État du repère : Non renseigné
 Pérennité : Non renseigné Repère calculé : Non renseigné
 PHEC : Non renseigné

NIVELLEMENT INITIAL

Méthode : Non renseigné
 Référence nivelée : Marque d'inondation
 Système altimétrique : NGF IGN 1969 (système normal)
 Altitude de la référence (en m) : 6.790 m
 Altitude calculée de l'eau (en m) : 6.79