


Commune : **BESSAN**

Calvaire angle Boulevard Lafayette

Commentaires : et Chemin de l Allée

3 Repère(s) sur le site

GÉNÉRAL

Unité de gestion : Méditerranée Ouest

Code : DDTM_S_34031-044 **Date de mise à jour :** 16/10/2017

Auteur : DDTM34



GÉOLOCALISATION


Coordonnées WGS84 : X: 3.42696668 / Y: 43.35904960

Coordonnées RGF93 (Lambert 93) : X: 734630.37 / Y: 6251194.84

Coordonnées RGF93 (ETRS89) : X: 3.4269667 / Y: 43.3590496



Photo du site


18 Décembre 1997

Altitude calculée de l'eau : **6.8 m**

Nature de l'inondation : **Débordement de cours d'eau**

Nature du repère : **Laisse d'inondation**

Commentaires : Calvaire, face sud calvaire

GÉNÉRAL

Code : DDTM_R_34031-044_11 **Date de mise à jour :** 24/04/2018

Auteur : DDTM34



MARQUE

Maximum de l'inondation : Oui

Visibilité : Non renseigné **État du repère :** Non renseigné

Pérennité : Non renseigné **Repère calculé :** Non renseigné

PHEC : Non renseigné

NIVELLEMENT INITIAL

Méthode : Non renseigné

Référence nivelée : Marque d'inondation

Système altimétrique : NGF IGN 1969 (système normal)

Altitude de la référence (en m) : 6.800 m

Altitude calculée de l'eau (en m) : 6.8


Commune : **BESSAN**

Calvaire angle Boulevard Lafayette

Commentaires : et Chemin de l Allée

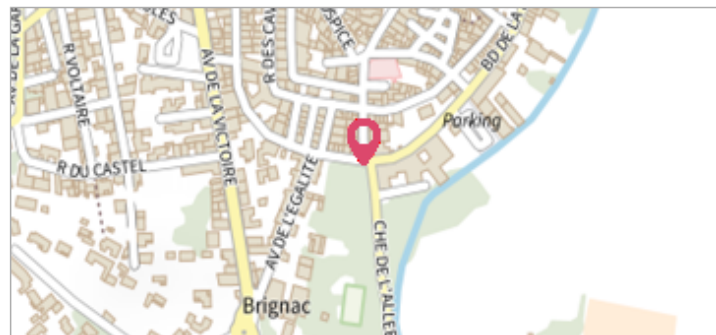
3 Repère(s) sur le site

GÉNÉRAL

Unité de gestion : Méditerranée Ouest

Code : DDTM_S_34031-044 **Date de mise à jour :** 16/10/2017

Auteur : DDTM34




GÉOLOCALISATION

Coordonnées WGS84 : X: 3.42696668 / Y: 43.35904960

Coordonnées RGF93 (Lambert 93) : X: 734630.37 / Y: 6251194.84

Coordonnées RGF93 (ETRS89) : X: 3.4269667 / Y: 43.3590496




1907

Altitude calculée de l'eau : **7.11 m**

Nature de l'inondation : **Débordement de cours d'eau**


Nature du repère : **Laisse d'inondation**

Commentaires : Calvaire, face sud calvaire

GÉNÉRAL

Code : DDTM_R_34031-044_12 **Date de mise à jour :** 24/04/2018

Auteur : DDTM34



MARQUE

Maximum de l'inondation : Oui

Visibilité : Non renseigné **État du repère :** Non renseigné

Pérennité : Non renseigné **Repère calculé :** Non renseigné

PHEC : Non renseigné

NIVELLEMENT INITIAL

Méthode : Non renseigné

Référence nivelée : Marque d'inondation

Système altimétrique : NGF IGN 1969 (système normal)

Altitude de la référence (en m) : 7.110 m

Altitude calculée de l'eau (en m) : 7.11


Commune : **BESSAN**

Calvaire angle Boulevard Lafayette

Commentaires : et Chemin de l Allée

3 Repère(s) sur le site

GÉNÉRAL

Unité de gestion : Méditerranée Ouest

Code : DDTM_S_34031-044 **Date de mise à jour :** 16/10/2017

Auteur : DDTM34



GÉOLOCALISATION


Coordonnées WGS84 : X: 3.42696668 / Y: 43.35904960

Coordonnées RGF93 (Lambert 93) : X: 734630.37 / Y: 6251194.84

Coordonnées RGF93 (ETRS89) : X: 3.4269667 / Y: 43.3590496



Photo du site


5 Novembre 1994

Altitude calculée de l'eau : **6.59 m**

Nature de l'inondation : **Débordement de cours d'eau**


Nature du repère : **Laisse d'inondation**

Commentaires : Calvaire, face sud calvaire

GÉNÉRAL

Code : DDTM_R_34031-044_13 **Date de mise à jour :** 17/04/2018

Auteur : DDTM34



MARQUE

Maximum de l'inondation : Oui

Visibilité : Non renseigné **État du repère :** Non renseigné

Pérennité : Non renseigné **Repère calculé :** Non renseigné

PHEC : Non renseigné

NIVELLEMENT INITIAL

Méthode : Non renseigné

Référence nivelée : Marque d'inondation

Système altimétrique : NGF IGN 1969 (système normal)

Altitude de la référence (en m) : 6.590 m

Altitude calculée de l'eau (en m) : 6.59