



Commune : **BESSAN**

## Angle chemin de l'Allée

Commentaires : et Boulevard de la Liberté

**3** Repère(s) sur le site

### GÉNÉRAL

Unité de gestion : Méditerranée Ouest

Code : DDTM\_S\_34031-043

Date de mise à jour : 16/10/2017

Auteur : DDTM34

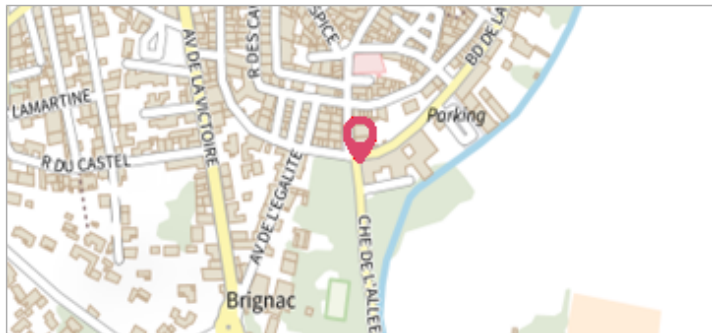


Photo du site

### GÉOLOCALISATION

Coordonnées WGS84 : X: 3.42711406 / Y: 43.35902180

Coordonnées RGF93 (Lambert 93) X: 734642.34 / Y: 6251191.82

Coordonnées RGF93 (ETRS89) : X: 3.4271141 / Y: 43.3590218



## 8 novembre 1982

Nature de l'inondation : **Débordement de cours d'eau**

Altitude calculée de l'eau : **6.69 m**

Nature du repère : **Laisse d'inondation**

Commentaires : Maison, porte d'entrée

### GÉNÉRAL

Code : DDTM\_R\_34031-043\_11

Date de mise à jour :

Auteur : DDTM34

20/05/2018

### MARQUE

Maximum de l'inondation : Oui

Visibilité : Non renseigné

État du repère : Non renseigné

Pérennité : Non renseigné

Repère calculé : Non renseigné

PHEC : Non renseigné

### NIVELLEMENT INITIAL

Méthode : Non renseigné

Référence nivelée : Marque d'inondation

Système altimétrique : NGF IGN 1969 (système normal)

Altitude de la référence (en m) : 6.690 m

Altitude calculée de l'eau (en m) : 6.69

Commune : **BESSAN**

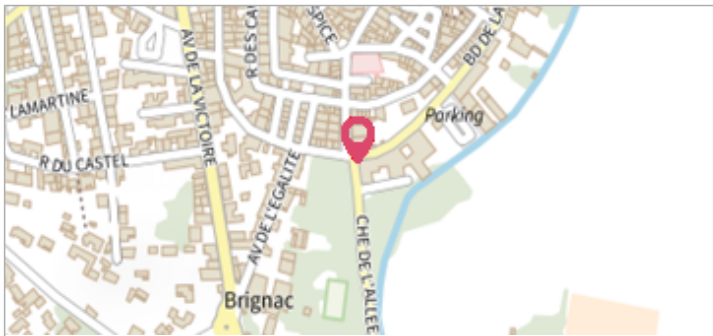
**Angle chemin de l'Allée**

**Commentaires :** et Boulevard de la Liberté

**3** Repère(s) sur le site

**GÉNÉRAL**

**Unité de gestion :** Méditerranée Ouest  
**Code :** DDTM\_S\_34031-043 **Date de mise à jour :** 16/10/2017  
**Auteur :** DDTM34



**GÉOLOCALISATION**

**Coordonnées WGS84 :** X: 3.42711406 / Y: 43.35902180  
**Coordonnées RGF93 (Lambert 93)** X: 734642.34 / Y: 6251191.82  
**Coordonnées RGF93 (ETRS89)** : X: 3.4271141 / Y: 43.3590218

**18 décembre 1997**

Nature de l'inondation : **Débordement de cours d'eau**


Altitude calculée de l'eau : **6.81 m**

Nature du repère : **Laisse d'inondation**

**Commentaires :** Maison, porte d'entrée

**GÉNÉRAL**

**Code :** DDTM\_R\_34031-043\_12 **Date de mise à jour :** 17/04/2018  
**Auteur :** DDTM34



**MARQUE**

**Maximum de l'inondation :** Oui  
**Visibilité :** Non renseigné **État du repère :** Non renseigné  
**Pérennité :** Non renseigné **Repère calculé :** Non renseigné  
**PHEC :** Non renseigné

**NIVELLEMENT INITIAL**

**Méthode :** Non renseigné  
**Référence nivelée :** Marque d'inondation  
**Système altimétrique :** NGF IGN 1969 (système normal)  
**Altitude de la référence (en m) :** 6.810 m  
**Altitude calculée de l'eau (en m) :** 6.81

