



Commune : **BESSAN**

18 Rue des Soleillers

4

Repère(s) sur le site

GÉNÉRAL

Unité de gestion : Méditerranée Ouest

Code : DDTM_S_34031-034

Date de mise à jour : 16/10/2017

Auteur : DDTM34

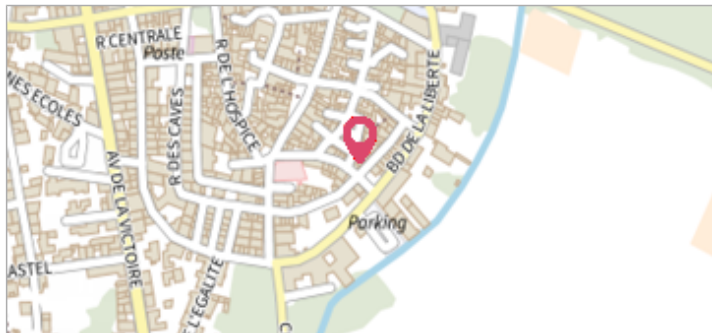


Photo du site

GÉOLOCALISATION

Coordonnées WGS84 : X: 3.42811727 / Y: 43.35992980

Coordonnées RGF93 (Lambert 93) : X: 734723.16 / Y: 6251293.19

Coordonnées RGF93 (ETRS89) : X: 3.4281173 / Y: 43.3599298



8 Novembre 1982

Nature de l'inondation : **Débordement de cours d'eau**

Altitude calculée de l'eau : **6.66 m**

Nature du repère : **Laisse d'inondation**

Commentaires : Maison, intérieur

GÉNÉRAL

Code : DDTM_R_34031-034_11

Date de mise à jour :

Auteur : DDTM34

19/02/2018

MARQUE

Maximum de l'inondation : Oui

Visibilité : Non renseigné

État du repère : Non renseigné

Pérennité : Non renseigné

Repère calculé : Non renseigné

PHEC : Non renseigné

NIVELLEMENT INITIAL

Méthode : Non renseigné

Référence nivelée : Marque d'inondation

Système altimétrique : NGF IGN 1969 (système normal)

Altitude de la référence (en m) : 6.660 m

Altitude calculée de l'eau (en m) : 6.66



Commune : **BESSAN**

18 Rue des Soleillers

4

Repère(s) sur le site

GÉNÉRAL

Unité de gestion : Méditerranée Ouest

Code : DDTM_S_34031-034

Date de mise à jour : 16/10/2017

Auteur : DDTM34

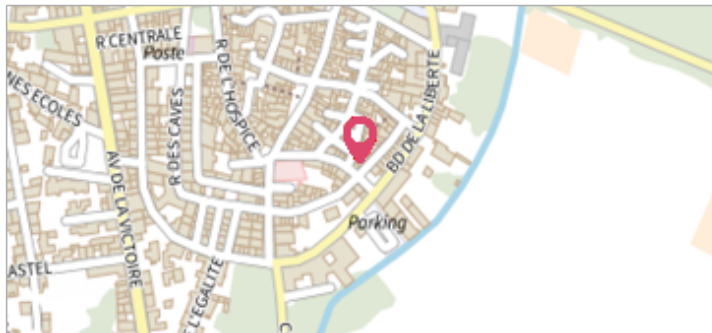


Photo du site

GÉOLOCALISATION

Coordonnées WGS84 : X: 3.42811727 / Y: 43.35992980

Coordonnées RGF93 (Lambert 93) : X: 734723.16 / Y: 6251293.19

Coordonnées RGF93 (ETRS89) : X: 3.4281173 / Y: 43.3599298



1963

Nature de l'inondation : **Débordement de cours d'eau**

Altitude calculée de l'eau : **6.76 m**

Nature du repère : **Laisse d'inondation**

Commentaires : Maison, intérieur

GÉNÉRAL

Code : DDTM_R_34031-034_12

Date de mise à jour :

Auteur : DDTM34

17/04/2018

MARQUE

Maximum de l'inondation : Oui

Visibilité : Non renseigné

État du repère : Non renseigné

Pérennité : Non renseigné

Repère calculé : Non renseigné

PHEC : Non renseigné

NIVELLEMENT INITIAL

Méthode : Non renseigné

Référence nivelée : Marque d'inondation

Système altimétrique : NGF IGN 1969 (système normal)

Altitude de la référence (en m) : 6.760 m

Altitude calculée de l'eau (en m) : 6.76



Commune : **BESSAN**

18 Rue des Soleillers

4

Repère(s) sur le site

GÉNÉRAL

Unité de gestion : Méditerranée Ouest

Code : DDTM_S_34031-034

Date de mise à jour : 16/10/2017

Auteur : DDTM34

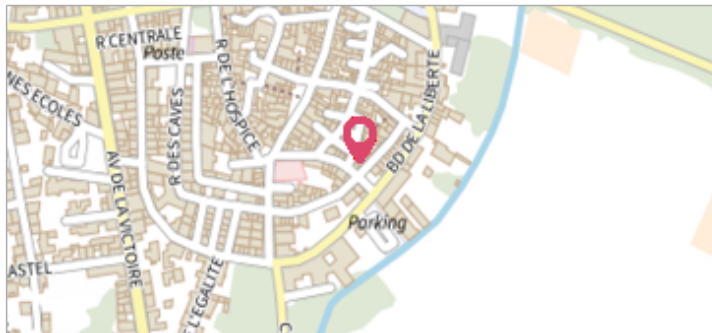


Photo du site

GÉOLOCALISATION

Coordonnées WGS84 : X: 3.42811727 / Y: 43.35992980

Coordonnées RGF93 (Lambert 93) : X: 734723.16 / Y: 6251293.19

Coordonnées RGF93 (ETRS89) : X: 3.4281173 / Y: 43.3599298



18 Décembre 1997

Nature de l'inondation : **Débordement de cours d'eau**

Altitude calculée de l'eau : **6.76 m**

Nature du repère : **Laisse d'inondation**

Commentaires : Maison, trottoir

GÉNÉRAL

Code : DDTM_R_34031-034_21

Date de mise à jour :

Auteur : DDTM34

24/04/2018

MARQUE

Maximum de l'inondation : Oui

Visibilité : Non renseigné

État du repère : Non renseigné

Pérennité : Non renseigné

Repère calculé : Non renseigné

PHEC : Non renseigné

NIVELLEMENT INITIAL

Méthode : Non renseigné

Référence nivelée : Marque d'inondation

Système altimétrique : NGF IGN 1969 (système normal)

Altitude de la référence (en m) : 6.760 m

Altitude calculée de l'eau (en m) : 6.76



Commune : **BESSAN**

18 Rue des Soleillers

4

Repère(s) sur le site

GÉNÉRAL

Unité de gestion : Méditerranée Ouest

Code : DDTM_S_34031-034

Date de mise à jour : 16/10/2017

Auteur : DDTM34

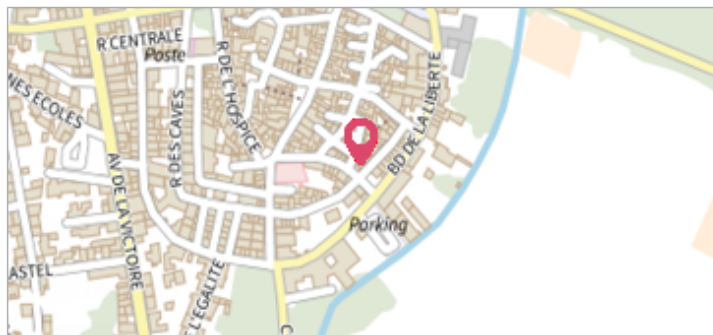


Photo du site

GÉOLOCALISATION

Coordonnées WGS84 : X: 3.42811727 / Y: 43.35992980

Coordonnées RGF93 (Lambert 93) : X: 734723.16 / Y: 6251293.19

Coordonnées RGF93 (ETRS89) : X: 3.4281173 / Y: 43.3599298



8 Novembre 1982

Nature de l'inondation : **Débordement de cours d'eau**

Altitude calculée de l'eau : **6.59 m**

Nature du repère : **Laisse d'inondation**

Commentaires : Maison, trottoir

GÉNÉRAL

Code : DDTM_R_34031-034_22

Date de mise à jour :

Auteur : DDTM34

19/02/2018

MARQUE

Maximum de l'inondation : Oui

Visibilité : Non renseigné

État du repère : Non renseigné

Pérennité : Non renseigné

Repère calculé : Non renseigné

PHEC : Non renseigné

NIVELLEMENT INITIAL

Méthode : Non renseigné

Référence nivelée : Marque d'inondation

Système altimétrique : NGF IGN 1969 (système normal)

Altitude de la référence (en m) : 6.590 m

Altitude calculée de l'eau (en m) : 6.59