



Commune : **BESSAN**

**2 Rue des Soleillers**

**3**

Repère(s) sur le site

## GÉNÉRAL

**Unité de gestion :** Méditerranée Ouest

**Code :** DDTM\_S\_34031-029

**Date de mise à jour :** 16/10/2017

**Auteur :** DDTM34

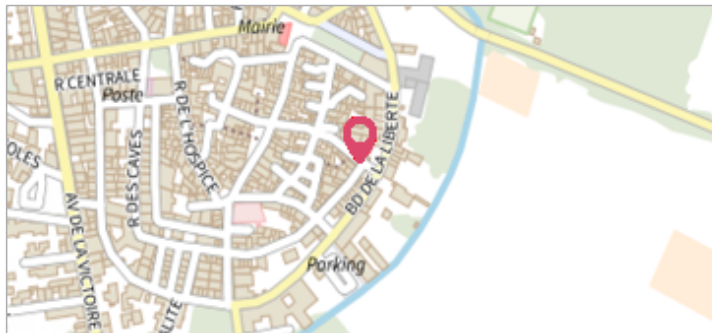


Photo du site

## GÉOLOCALISATION

**Coordonnées WGS84 :** X: 3.42864232 / Y: 43.36028520

**Coordonnées RGF93 (Lambert 93) :** X: 734765.53 / Y: 6251332.93

**Coordonnées RGF93 (ETRS89) :** X: 3.4286423 / Y: 43.3602852



**Date inconnue ou approximative**

Nature de l'inondation : **Débordement de cours d'eau**

Altitude calculée de l'eau : **6.85 m**

Nature du repère : **Laisse d'inondation**

**Commentaires :** Maison, trottoir

## GÉNÉRAL

**Code :** DDTM\_R\_34031-029\_11

**Date de mise à jour :**

**Auteur :** DDTM34

24/07/2025

## MARQUE

**Texte :** Évènement non identifié

**Maximum de l'inondation :** Oui

**Visibilité :** Non renseigné

**État du repère :** Non renseigné

**Pérennité :** Non renseigné

**Repère calculé :** Non renseigné

**PHEC :** Non renseigné

## NIVELLEMENT INITIAL

**Méthode :** Non renseigné

**Référence nivelée :** Marque d'inondation

**Système altimétrique :** NGF IGN 1969 (système normal)

**Altitude de la référence (en m) :** 6.850 m

**Altitude calculée de l'eau (en m) :** 6.85



Commune : **BESSAN**

## 2 Rue des Soleillers

**3**

Repère(s) sur le site

### GÉNÉRAL

**Unité de gestion :** Méditerranée Ouest

**Code :** DDTM\_S\_34031-029

**Date de mise à jour :** 16/10/2017

**Auteur :** DDTM34

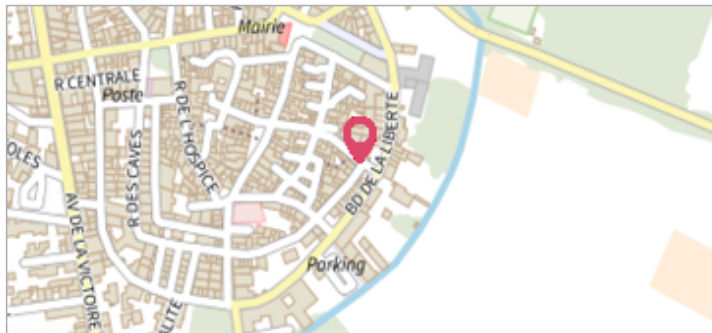


Photo du site

### GÉOLOCALISATION

**Coordonnées WGS84 :** X: 3.42864232 / Y: 43.36028520

**Coordonnées RGF93 (Lambert 93) :** X: 734765.53 / Y: 6251332.93

**Coordonnées RGF93 (ETRS89) :** X: 3.4286423 / Y: 43.3602852



**8 Novembre 1982**

Nature de l'inondation : **Débordement de cours d'eau**

Altitude calculée de l'eau : **6.65 m**

Nature du repère : **Laisse d'inondation**

**Commentaires :** Maison, trottoir

### GÉNÉRAL

**Code :** DDTM\_R\_34031-029\_12

**Date de mise à jour :**

**Auteur :** DDTM34

27/02/2018

### MARQUE

**Maximum de l'inondation :** Oui

**Visibilité :** Non renseigné

**État du repère :** Non renseigné

**Pérennité :** Non renseigné

**Repère calculé :** Non renseigné

**PHEC :** Non renseigné

### NIVELLEMENT INITIAL

**Méthode :** Non renseigné

**Référence nivelée :** Marque d'inondation

**Système altimétrique :** NGF IGN 1969 (système normal)

**Altitude de la référence (en m) :** 6.650 m

**Altitude calculée de l'eau (en m) :** 6.65



Commune : **BESSAN**

## 2 Rue des Soleillers

**3**

Repère(s) sur le site

### GÉNÉRAL

**Unité de gestion :** Méditerranée Ouest

**Code :** DDTM\_S\_34031-029

**Date de mise à jour :** 16/10/2017

**Auteur :** DDTM34

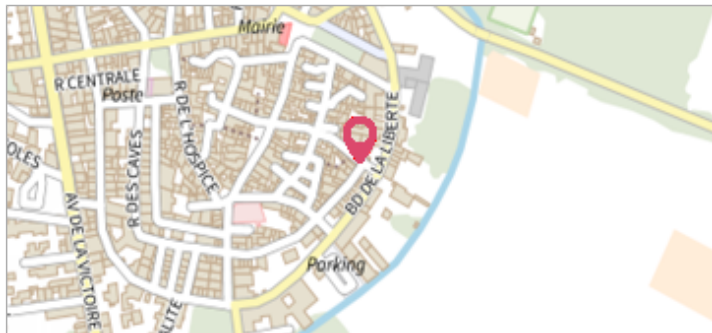


Photo du site

### GÉOLOCALISATION

**Coordonnées WGS84 :** X: 3.42864232 / Y: 43.36028520

**Coordonnées RGF93 (Lambert 93) :** X: 734765.53 / Y: 6251332.93

**Coordonnées RGF93 (ETRS89) :** X: 3.4286423 / Y: 43.3602852



**18 Décembre 1997**

Nature de l'inondation : **Débordement de cours d'eau**

Altitude calculée de l'eau : **6.75 m**

Nature du repère : **Laisse d'inondation**

**Commentaires :** Maison, trottoir

### GÉNÉRAL

**Code :** DDTM\_R\_34031-029\_13

**Date de mise à jour :**

**Auteur :** DDTM34

24/04/2018

### MARQUE

**Maximum de l'inondation :** Oui

**Visibilité :** Non renseigné

**État du repère :** Non renseigné

**Pérennité :** Non renseigné

**Repère calculé :** Non renseigné

**PHEC :** Non renseigné

### NIVELLEMENT INITIAL

**Méthode :** Non renseigné

**Référence nivelée :** Marque d'inondation

**Système altimétrique :** NGF IGN 1969 (système normal)

**Altitude de la référence (en m) :** 6.750 m

**Altitude calculée de l'eau (en m) :** 6.75