



Commune : **BESSAN**

18 Rue de la Promenade

4 Repère(s) sur le site

GÉNÉRAL

Unité de gestion : Méditerranée Ouest

Code : DDTM_S_34031-026

Date de mise à jour : 16/10/2017

Auteur : DDTM34

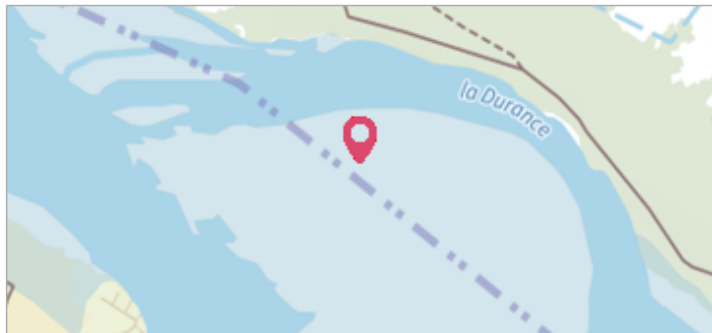


Photo du site

GÉOLOCALISATION

Coordonnées WGS84 : X: 3.42895045 / Y: 43.36096620

Coordonnées RGF93 (Lambert 93) : X: 734790.11 / Y: 6251408.76

Coordonnées RGF93 (ETRS89) : X: 3.4289505 / Y: 43.3609662



1995

Nature de l'inondation : **Débordement de cours d'eau**

Altitude calculée de l'eau : **6.94 m**

Nature du repère : **Laisse d'inondation**

Commentaires : Maison, trottoir

GÉNÉRAL

Code : DDTM_R_34031-026_11

Date de mise à jour : 17/04/2018

Auteur : DDTM34

MARQUE

Maximum de l'inondation : Oui

Visibilité : Non renseigné

État du repère : Non renseigné

Pérennité : Non renseigné

Repère calculé : Non renseigné

PHEC : Non renseigné

NIVELLEMENT INITIAL

Méthode : Non renseigné

Référence nivelée : Marque d'inondation

Système altimétrique : NGF IGN 1969 (système normal)

Altitude de la référence (en m) : 6.940 m

Altitude calculée de l'eau (en m) : 6.94



Commune : **BESSAN**

18 Rue de la Promenade

4 Repère(s) sur le site

GÉNÉRAL

Unité de gestion : Méditerranée Ouest

Code : DDTM_S_34031-026

Date de mise à jour : 16/10/2017

Auteur : DDTM34

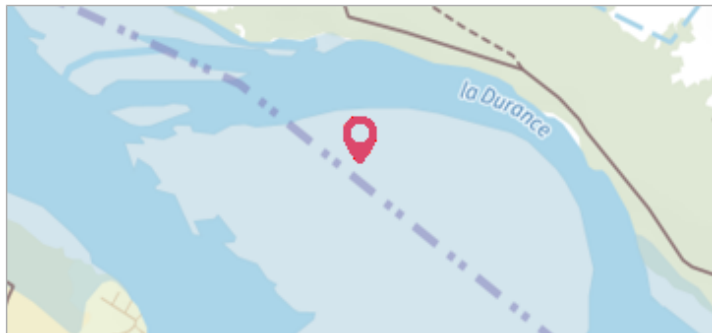


Photo du site

GÉOLOCALISATION

Coordonnées WGS84 : X: 3.42895045 / Y: 43.36096620

Coordonnées RGF93 (Lambert 93) : X: 734790.11 / Y: 6251408.76

Coordonnées RGF93 (ETRS89) : X: 3.4289505 / Y: 43.3609662



18 décembre 1997

Nature de l'inondation : **Débordement de cours d'eau**

Altitude calculée de l'eau : **6.94 m**

Nature du repère : **Laisse d'inondation**

Commentaires : Maison, trottoir

GÉNÉRAL

Code : DDTM_R_34031-026_12

Date de mise à jour : 17/04/2018

Auteur : DDTM34

MARQUE

Maximum de l'inondation : Oui

Visibilité : Non renseigné

État du repère : Non renseigné

Pérennité : Non renseigné

Repère calculé : Non renseigné

PHEC : Non renseigné

NIVELLEMENT INITIAL

Méthode : Non renseigné

Référence nivelée : Marque d'inondation

Système altimétrique : NGF IGN 1969 (système normal)

Altitude de la référence (en m) : 6.940 m

Altitude calculée de l'eau (en m) : 6.94

Commune : **BESSAN** | **18 Rue de la Promenade**

4 Repère(s) sur le site

GÉNÉRAL
 Unité de gestion : Méditerranée Ouest
 Code : DDTM_S_34031-026 Date de mise à jour : 16/10/2017
 Auteur : DDTM34

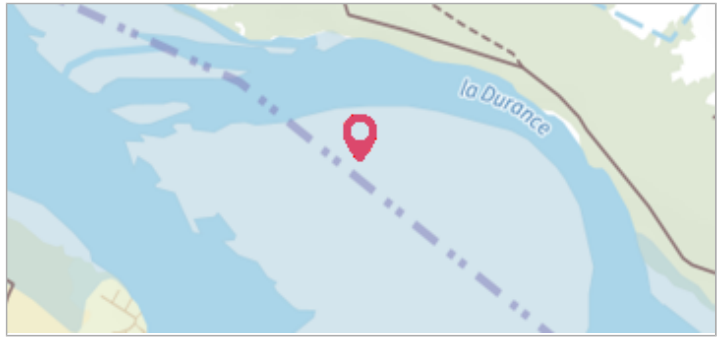


Photo du site

GÉOLOCALISATION
 Coordonnées WGS84 : X: 3.42895045 / Y: 43.36096620
 Coordonnées RGF93 (Lambert 93) X: 734790.11 / Y: 6251408.76
 Coordonnées RGF93 (ETRS89) : X: 3.4289505 / Y: 43.3609662

1920 Altitude calculée de l'eau : **6.91 m**
 Nature de l'inondation : **Débordement de cours d'eau** Nature du repère : **Laisse d'inondation**

Commentaires : Maison, trottoir

GÉNÉRAL
 Code : DDTM_R_34031-026_13 Date de mise à jour : 17/04/2018
 Auteur : DDTM34



MARQUE
 Maximum de l'inondation : Oui
 Visibilité : Non renseigné État du repère : Non renseigné
 Pérennité : Non renseigné Repère calculé : Non renseigné
 PHEC : Non renseigné

NIVELLEMENT INITIAL
 Méthode : Non renseigné
 Référence nivelée : Marque d'inondation
 Système altimétrique : NGF IGN 1969 (système normal)
 Altitude de la référence (en m) : 6.910 m
 Altitude calculée de l'eau (en m) : 6.91



Commune : **BESSAN**

18 Rue de la Promenade

4 Repère(s) sur le site

GÉNÉRAL

Unité de gestion : Méditerranée Ouest

Code : DDTM_S_34031-026

Date de mise à jour : 16/10/2017

Auteur : DDTM34

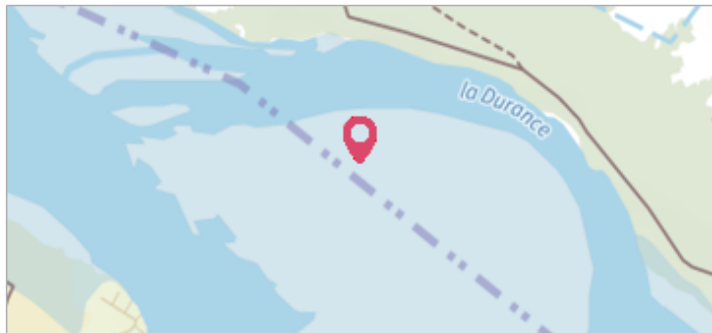


Photo du site

GÉOLOCALISATION

Coordonnées WGS84 : X: 3.42895045 / Y: 43.36096620

Coordonnées RGF93 (Lambert 93) : X: 734790.11 / Y: 6251408.76

Coordonnées RGF93 (ETRS89) : X: 3.4289505 / Y: 43.3609662



5 novembre 1994

Nature de l'inondation : **Débordement de cours d'eau**

Altitude calculée de l'eau : **6.99 m**

Nature du repère : **Laisse d'inondation**

Commentaires : Maison, trottoir

GÉNÉRAL

Code : DDTM_R_34031-026_14

Date de mise à jour : 24/04/2018

Auteur : DDTM34

MARQUE

Maximum de l'inondation : Oui

Visibilité : Non renseigné

État du repère : Non renseigné

Pérennité : Non renseigné

Repère calculé : Non renseigné

PHEC : Non renseigné

NIVELLEMENT INITIAL

Méthode : Non renseigné

Référence nivelée : Marque d'inondation

Système altimétrique : NGF IGN 1969 (système normal)

Altitude de la référence (en m) : 6.990 m

Altitude calculée de l'eau (en m) : 6.99