



Commune : **BESSAN**

6 Rue de la Promenade

4

Repère(s) sur le site

GÉNÉRAL

Unité de gestion : Méditerranée Ouest

Code : DDTM_S_34031-023

Date de mise à jour : 16/10/2017

Auteur : DDTM34

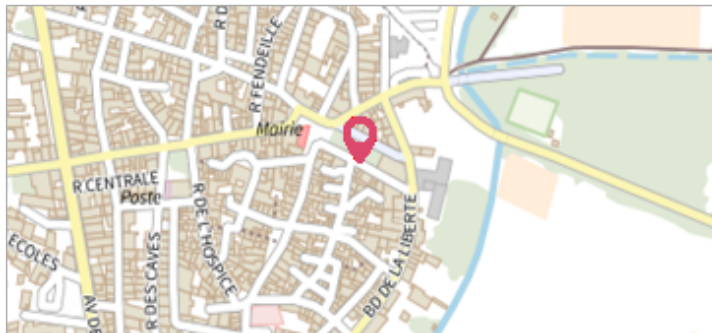


Photo du site

GÉOLOCALISATION

Coordonnées WGS84 : X: 3.42841166 / Y: 43.36115130

Coordonnées RGF93 (Lambert 93) : X: 734746.3 / Y: 6251429.1

Coordonnées RGF93 (ETRS89) : X: 3.4284117 / Y: 43.3611513



5 Novembre 1996

Nature de l'inondation : **Débordement de cours d'eau**

Altitude calculée de l'eau : **6.87 m**

Nature du repère : **Laisse d'inondation**

Commentaires : Maison, intérieur magasin

GÉNÉRAL

Code : DDTM_R_34031-023_11

Date de mise à jour :

Auteur : DDTM34

27/02/2018

MARQUE

Maximum de l'inondation : Oui

Visibilité : Non renseigné

État du repère : Non renseigné

Pérennité : Non renseigné

Repère calculé : Non renseigné

PHEC : Non renseigné

NIVELLEMENT INITIAL

Méthode : Non renseigné

Référence nivelée : Marque d'inondation

Système altimétrique : NGF IGN 1969 (système normal)

Altitude de la référence (en m) : 6.870 m

Altitude calculée de l'eau (en m) : 6.87

Commune : **BESSAN****6 Rue de la Promenade****4**Repère(s) sur
le site**GÉNÉRAL****Unité de gestion :** Méditerranée Ouest**Code :** DDTM_S_34031-023**Date de mise à jour :** 16/10/2017**Auteur :** DDTM34

Photo du site

GÉOLOCALISATION**Coordonnées WGS84 :** X: 3.42841166 / Y: 43.36115130**Coordonnées RGF93 (Lambert 93) X:** 734746.3 / Y: 6251429.1**Coordonnées RGF93 (ETRS89) :** X: 3.4284117 / Y: 43.3611513**8 Novembre 1982**Nature de l'inondation : **Débordement de cours d'eau**Altitude calculée de l'eau : **6.91 m**Nature du repère : **Laisse d'inondation****Commentaires :** Maison, intérieur magasin**GÉNÉRAL****Code :** DDTM_R_34031-023_12**Date de mise à jour :****Auteur :** DDTM34

17/04/2018

MARQUE**Maximum de l'inondation :** Oui**Visibilité :** Non renseigné**État du repère :** Non renseigné**Pérennité :** Non renseigné**Repère calculé :** Non renseigné**PHEC :** Non renseigné**NIVELLEMENT INITIAL****Méthode :** Non renseigné**Référence nivelée :** Marque d'inondation**Système altimétrique :** NGF IGN 1969 (système normal)**Altitude de la référence (en m) :** 6.910 m**Altitude calculée de l'eau (en m) :** 6.91



Commune : **BESSAN**

6 Rue de la Promenade

4

Repère(s) sur le site

GÉNÉRAL

Unité de gestion : Méditerranée Ouest

Code : DDTM_S_34031-023

Date de mise à jour : 16/10/2017

Auteur : DDTM34

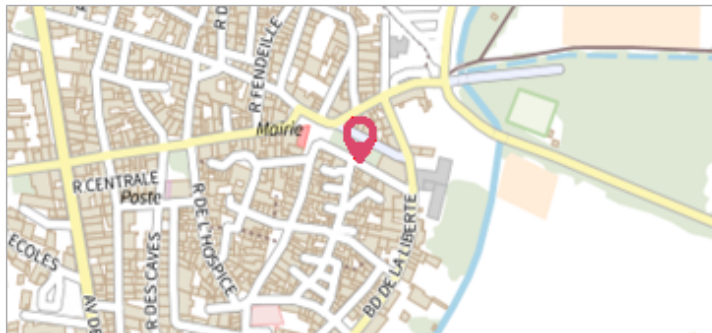


Photo du site

GÉOLOCALISATION

Coordonnées WGS84 : X: 3.42841166 / Y: 43.36115130

Coordonnées RGF93 (Lambert 93) : X: 734746.3 / Y: 6251429.1

Coordonnées RGF93 (ETRS89) : X: 3.4284117 / Y: 43.3611513



1995

Nature de l'inondation : **Débordement de cours d'eau**

Altitude calculée de l'eau : **6.75 m**

Nature du repère : **Laisse d'inondation**

Commentaires : Maison

GÉNÉRAL

Code : DDTM_R_34031-023_21

Date de mise à jour :

Auteur : DDTM34

24/04/2018

MARQUE

Maximum de l'inondation : Oui

Visibilité : Non renseigné

État du repère : Non renseigné

Pérennité : Non renseigné

Repère calculé : Non renseigné

PHEC : Non renseigné

NIVELLEMENT INITIAL

Méthode : Non renseigné

Référence nivelée : Marque d'inondation

Système altimétrique : NGF IGN 1969 (système normal)

Altitude de la référence (en m) : 6.750 m

Altitude calculée de l'eau (en m) : 6.75



Commune : **BESSAN**

6 Rue de la Promenade

4

Repère(s) sur le site

GÉNÉRAL

Unité de gestion : Méditerranée Ouest

Code : DDTM_S_34031-023

Date de mise à jour : 16/10/2017

Auteur : DDTM34

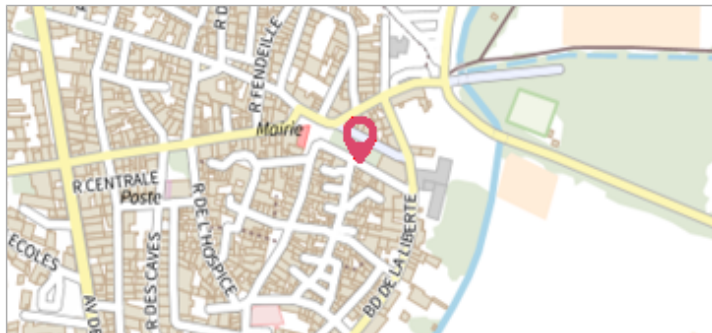


Photo du site

GÉOLOCALISATION

Coordonnées WGS84 : X: 3.42841166 / Y: 43.36115130

Coordonnées RGF93 (Lambert 93) X: 734746.3 / Y: 6251429.1

Coordonnées RGF93 (ETRS89) : X: 3.4284117 / Y: 43.3611513



18 Décembre 1997

Altitude calculée de l'eau : **7.02 m**

Nature de l'inondation : **Débordement de cours d'eau**

Nature du repère : **Laisse d'inondation**

Commentaires : Maison

GÉNÉRAL

Code : DDTM_R_34031-023_22

Date de mise à jour :

Auteur : DDTM34

17/04/2018

MARQUE

Maximum de l'inondation : Oui

Visibilité : Non renseigné

État du repère : Non renseigné

Pérennité : Non renseigné

Repère calculé : Non renseigné

PHEC : Non renseigné

NIVELLEMENT INITIAL

Méthode : Non renseigné

Référence nivelée : Marque d'inondation

Système altimétrique : NGF IGN 1969 (système normal)

Altitude de la référence (en m) : 7.020 m

Altitude calculée de l'eau (en m) : 7.02