



Commune : **BESSAN**

2 Boulevard de la Liberté

3 Repère(s) sur le site

GÉNÉRAL

Unité de gestion : Méditerranée Ouest

Code : DDTM_S_34031-018

Date de mise à jour : 16/10/2017

Auteur : DDTM34

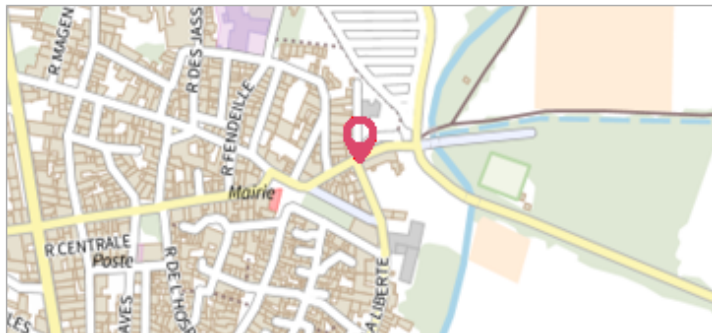


Photo du site

GÉOLOCALISATION

Coordonnées WGS84 : X: 3.42876644 / Y: 43.36168820

Coordonnées RGF93 (Lambert 93) : X: 734774.75 / Y: 6251488.94

Coordonnées RGF93 (ETRS89) : X: 3.4287664 / Y: 43.3616882



18 Décembre 1997

Nature de l'inondation : **Débordement de cours d'eau**

Altitude calculée de l'eau : **6.97 m**

Nature du repère : **Laisse d'inondation**

Commentaires : Maison, trottoir

GÉNÉRAL

Code : DDTM_R_34031-018_11

Date de mise à jour :

Auteur : DDTM34

19/02/2018

MARQUE

Maximum de l'inondation : Oui

Visibilité : Non renseigné

État du repère : Non renseigné

Pérennité : Non renseigné

Repère calculé : Non renseigné

PHEC : Non renseigné

NIVELLEMENT INITIAL

Méthode : Non renseigné

Référence nivelée : Marque d'inondation

Système altimétrique : NGF IGN 1969 (système normal)

Altitude de la référence (en m) : 6.970 m

Altitude calculée de l'eau (en m) : 6.97



Commune : **BESSAN**

2 Boulevard de la Liberté

3 Repère(s) sur le site

GÉNÉRAL

Unité de gestion : Méditerranée Ouest

Code : DDTM_S_34031-018

Date de mise à jour : 16/10/2017

Auteur : DDTM34

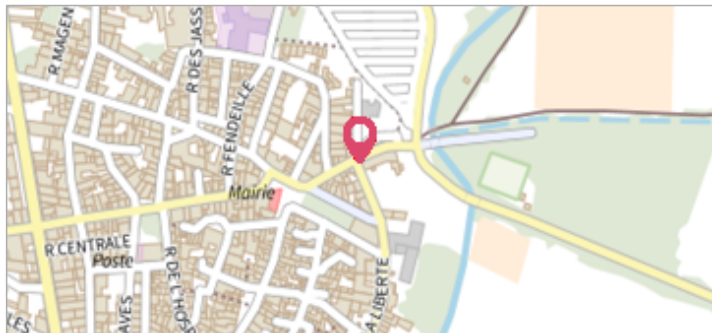


Photo du site

GÉOLOCALISATION

Coordonnées WGS84 : X: 3.42876644 / Y: 43.36168820

Coordonnées RGF93 (Lambert 93) : X: 734774.75 / Y: 6251488.94

Coordonnées RGF93 (ETRS89) : X: 3.4287664 / Y: 43.3616882



8 Novembre 1982

Nature de l'inondation : **Débordement de cours d'eau**

Altitude calculée de l'eau : **6.92 m**

Nature du repère : **Laisse d'inondation**

Commentaires : Maison, fenêtre

GÉNÉRAL

Code : DDTM_R_34031-018_21

Date de mise à jour : 17/04/2018

Auteur : DDTM34

MARQUE

Maximum de l'inondation : Oui

Visibilité : Non renseigné

État du repère : Non renseigné

Pérennité : Non renseigné

Repère calculé : Non renseigné

PHEC : Non renseigné

NIVELLEMENT INITIAL

Méthode : Non renseigné

Référence nivelée : Marque d'inondation

Système altimétrique : NGF IGN 1969 (système normal)

Altitude de la référence (en m) : 6.920 m

Altitude calculée de l'eau (en m) : 6.92



Commune : **BESSAN**

2 Boulevard de la Liberté

3 Repère(s) sur le site

GÉNÉRAL

Unité de gestion : Méditerranée Ouest

Code : DDTM_S_34031-018

Date de mise à jour : 16/10/2017

Auteur : DDTM34

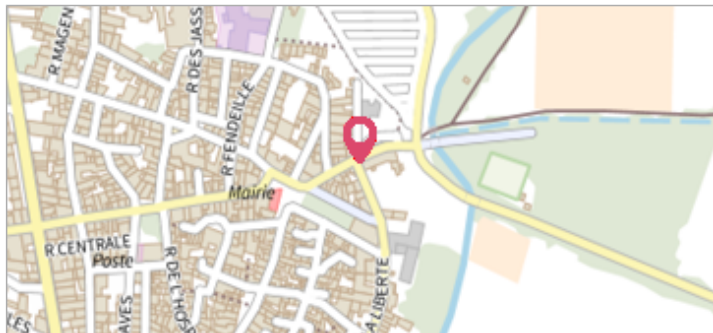


Photo du site

GÉOLOCALISATION

Coordonnées WGS84 : X: 3.42876644 / Y: 43.36168820

Coordonnées RGF93 (Lambert 93) : X: 734774.75 / Y: 6251488.94

Coordonnées RGF93 (ETRS89) : X: 3.4287664 / Y: 43.3616882



5 Novembre 1994

Nature de l'inondation : **Débordement de cours d'eau**

Altitude calculée de l'eau : **6.81 m**

Nature du repère : **Laisse d'inondation**

Commentaires : Maison, fenêtre

GÉNÉRAL

Code : DDTM_R_34031-018_22

Date de mise à jour :

Auteur : DDTM34

17/04/2018

MARQUE

Maximum de l'inondation : Oui

Visibilité : Non renseigné

État du repère : Non renseigné

Pérennité : Non renseigné

Repère calculé : Non renseigné

PHEC : Non renseigné

NIVELLEMENT INITIAL

Méthode : Non renseigné

Référence nivelée : Marque d'inondation

Système altimétrique : NGF IGN 1969 (système normal)

Altitude de la référence (en m) : 6.810 m

Altitude calculée de l'eau (en m) : 6.81