



Commune : **BESSAN**

19 Rue des Jasses

3

Repère(s) sur le site

GÉNÉRAL

Unité de gestion : Méditerranée Ouest

Code : DDTM_S_34031-005

Date de mise à jour : 16/10/2017

Auteur : DDTM34

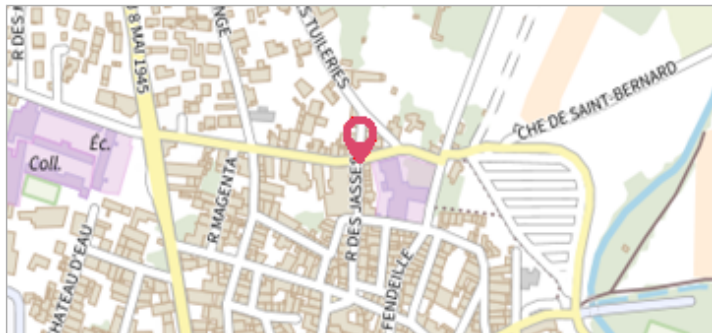


Photo du site

GÉOLOCALISATION

Coordonnées WGS84 : X: 3.42674464 / Y: 43.36311170

Coordonnées RGF93 (Lambert 93) X: 734609.92 / Y: 6251646.28

Coordonnées RGF93 (ETRS89) : X: 3.4267446 / Y: 43.3631117



1953

Nature de l'inondation : **Débordement de cours d'eau**

Altitude calculée de l'eau : **7.49 m**

Nature du repère : **Laisse d'inondation**

Commentaires : Trottoir, trottoir

GÉNÉRAL

Code : DDTM_R_34031-005_11

Date de mise à jour :

Auteur : DDTM34

17/04/2018

MARQUE

Maximum de l'inondation : Oui

Visibilité : Non renseigné

État du repère : Non renseigné

Pérennité : Non renseigné

Repère calculé : Non renseigné

PHEC : Non renseigné

NIVELLEMENT INITIAL

Méthode : Non renseigné

Référence nivelée : Marque d'inondation

Système altimétrique : NGF IGN 1969 (système normal)

Altitude de la référence (en m) : 7.490 m

Altitude calculée de l'eau (en m) : 7.49



Commune : **BESSAN**

19 Rue des Jasses

3 Repère(s) sur le site

GÉNÉRAL

Unité de gestion : Méditerranée Ouest

Code : DDTM_S_34031-005

Date de mise à jour : 16/10/2017

Auteur : DDTM34

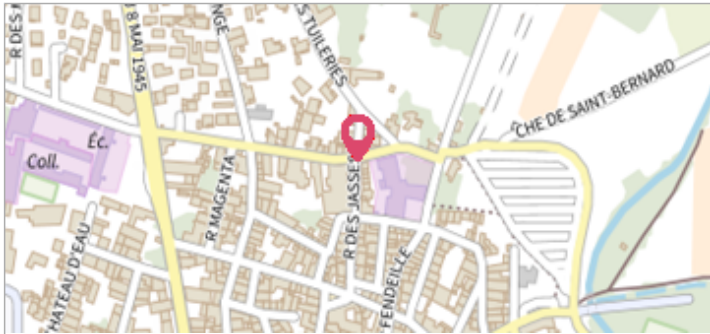


Photo du site

GÉOLOCALISATION

Coordonnées WGS84 : X: 3.42674464 / Y: 43.36311170

Coordonnées RGF93 (Lambert 93) : X: 734609.92 / Y: 6251646.28

Coordonnées RGF93 (ETRS89) : X: 3.4267446 / Y: 43.3631117



18 Décembre 1997

Nature de l'inondation : **Débordement de cours d'eau**

Altitude calculée de l'eau : **7.09 m**

Nature du repère : **Laisse d'inondation**

Commentaires : Trottoir, trottoir

GÉNÉRAL

Code : DDTM_R_34031-005_12

Date de mise à jour :

Auteur : DDTM34

23/05/2018

MARQUE

Maximum de l'inondation : Oui

Visibilité : Non renseigné

État du repère : Non renseigné

Pérennité : Non renseigné

Repère calculé : Non renseigné

PHEC : Non renseigné

NIVELLEMENT INITIAL

Méthode : Non renseigné

Référence nivelée : Marque d'inondation

Système altimétrique : NGF IGN 1969 (système normal)

Altitude de la référence (en m) : 7.090 m

Altitude calculée de l'eau (en m) : 7.09



Commune : **BESSAN**

19 Rue des Jasses

3

Repère(s) sur le site

GÉNÉRAL

Unité de gestion : Méditerranée Ouest

Code : DDTM_S_34031-005

Date de mise à jour : 16/10/2017

Auteur : DDTM34

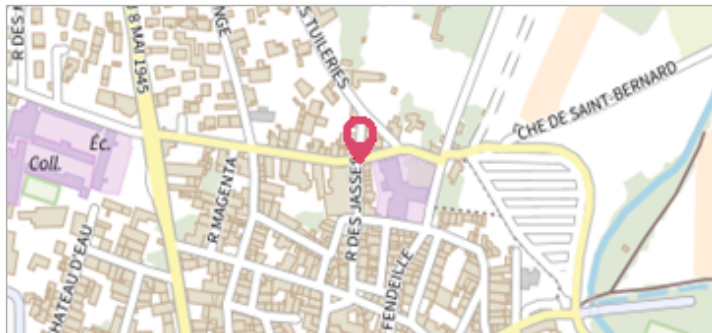


Photo du site

GÉOLOCALISATION

Coordonnées WGS84 : X: 3.42674464 / Y: 43.36311170

Coordonnées RGF93 (Lambert 93) : X: 734609.92 / Y: 6251646.28

Coordonnées RGF93 (ETRS89) : X: 3.4267446 / Y: 43.3631117



15 Octobre 1986

Nature de l'inondation : **Débordement de cours d'eau**

Altitude calculée de l'eau : **7.29 m**

Nature du repère : **Laisse d'inondation**

Commentaires : Trottoir, trottoir

GÉNÉRAL

Code : DDTM_R_34031-005_13

Date de mise à jour :

Auteur : DDTM34

23/05/2018

MARQUE

Maximum de l'inondation : Oui

Visibilité : Non renseigné

État du repère : Non renseigné

Pérennité : Non renseigné

Repère calculé : Non renseigné

PHEC : Non renseigné

NIVELLEMENT INITIAL

Méthode : Non renseigné

Référence nivelée : Marque d'inondation

Système altimétrique : NGF IGN 1969 (système normal)

Altitude de la référence (en m) : 7.290 m

Altitude calculée de l'eau (en m) : 7.29