



Commune : **BELARGA**

## Angle Place de la République

**4** Repère(s) sur le site

### GÉNÉRAL

**Unité de gestion :** Méditerranée Ouest

**Code :** DDTM\_S\_34029-008

**Date de mise à jour :** 16/10/2017

**Auteur :** DDTM34

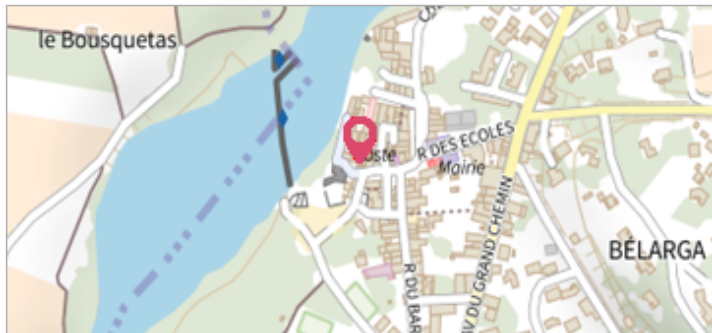


Photo du site

### GÉOLOCALISATION

**Coordonnées WGS84 :** X: 3.48561618 / Y: 43.55256270

**Coordonnées RGF93 (Lambert 93) :** X: 739254.97 / Y: 6272731.24

**Coordonnées RGF93 (ETRS89) :** X: 3.4856162 / Y: 43.5525627



## 5 novembre 1994

Nature de l'inondation : **Débordement de cours d'eau**

Altitude calculée de l'eau : **26.69 m**

Nature du repère : **Laisse d'inondation**

**Commentaires :** Maison, portail

### GÉNÉRAL

**Code :** DDTM\_R\_34029-008\_11

**Date de mise à jour :** 24/04/2018

**Auteur :** DDTM34

### MARQUE

**Maximum de l'inondation :** Oui

**Visibilité :** Non renseigné

**État du repère :** Non renseigné

**Pérennité :** Non renseigné

**Repère calculé :** Non renseigné

**PHEC :** Non renseigné

### NIVELLEMENT INITIAL

**Méthode :** Non renseigné

**Référence nivelée :** Marque d'inondation

**Système altimétrique :** NGF IGN 1969 (système normal)

**Altitude de la référence (en m) :** 26.690 m

**Altitude calculée de l'eau (en m) :** 26.69



Commune : **BELARGA**

## Angle Place de la République

**4** Repère(s) sur le site

### GÉNÉRAL

**Unité de gestion :** Méditerranée Ouest

**Code :** DDTM\_S\_34029-008

**Date de mise à jour :** 16/10/2017

**Auteur :** DDTM34

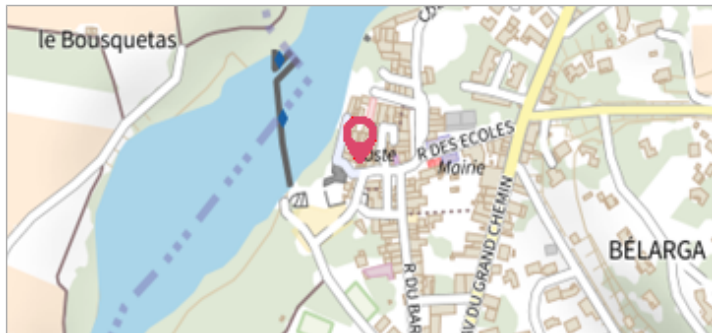


Photo du site

### GÉOLOCALISATION

**Coordonnées WGS84 :** X: 3.48561618 / Y: 43.55256270

**Coordonnées RGF93 (Lambert 93) :** X: 739254.97 / Y: 6272731.24

**Coordonnées RGF93 (ETRS89) :** X: 3.4856162 / Y: 43.5525627



**1982**

Nature de l'inondation : **Débordement de cours d'eau**

Altitude calculée de l'eau : **27.17 m**

Nature du repère : **Laisse d'inondation**

**Commentaires :** Maison, portail

### GÉNÉRAL

**Code :** DDTM\_R\_34029-008\_12

**Date de mise à jour :** 24/04/2018

**Auteur :** DDTM34

### MARQUE

**Maximum de l'inondation :** Oui

**Visibilité :** Non renseigné

**État du repère :** Non renseigné

**Pérennité :** Non renseigné

**Repère calculé :** Non renseigné

**PHEC :** Non renseigné

### NIVELLEMENT INITIAL

**Méthode :** Non renseigné

**Référence nivelée :** Marque d'inondation

**Système altimétrique :** NGF IGN 1969 (système normal)

**Altitude de la référence (en m) :** 27.170 m

**Altitude calculée de l'eau (en m) :** 27.17



Commune : **BELARGA**

## Angle Place de la République

**4** Repère(s) sur le site

### GÉNÉRAL

Unité de gestion : Méditerranée Ouest

Code : DDTM\_S\_34029-008

Date de mise à jour : 16/10/2017

Auteur : DDTM34

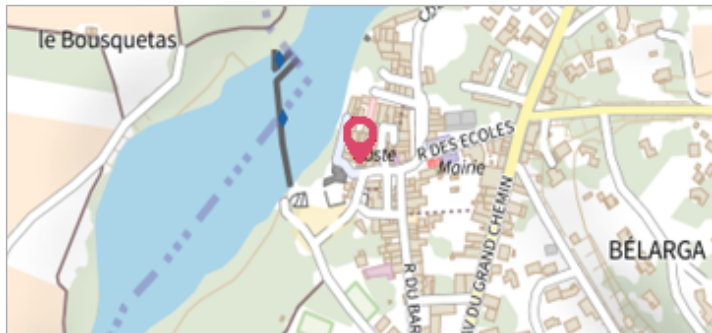


Photo du site

### GÉOLOCALISATION

Coordonnées WGS84 : X: 3.48561618 / Y: 43.55256270

Coordonnées RGF93 (Lambert 93) X: 739254.97 / Y: 6272731.24

Coordonnées RGF93 (ETRS89) : X: 3.4856162 / Y: 43.5525627



**1875**

Nature de l'inondation : **Débordement de cours d'eau**

Altitude calculée de l'eau : **27.6 m**

Nature du repère : **Laisse d'inondation**

Commentaires : Maison, portail

### GÉNÉRAL

Code : DDTM\_R\_34029-008\_13

Date de mise à jour :

Auteur : DDTM34

23/05/2018

### MARQUE

Maximum de l'inondation : Oui

Visibilité : Non renseigné

État du repère : Non renseigné

Pérennité : Non renseigné

Repère calculé : Non renseigné

PHEC : Non renseigné

### NIVELLEMENT INITIAL

Méthode : Non renseigné

Référence nivelée : Marque d'inondation

Système altimétrique : NGF IGN 1969 (système normal)

Altitude de la référence (en m) : 27.600 m

Altitude calculée de l'eau (en m) : 27.6



Commune : **BELARGA**

## Angle Place de la République

**4** Repère(s) sur le site

### GÉNÉRAL

**Unité de gestion :** Méditerranée Ouest

**Code :** DDTM\_S\_34029-008

**Date de mise à jour :** 16/10/2017

**Auteur :** DDTM34

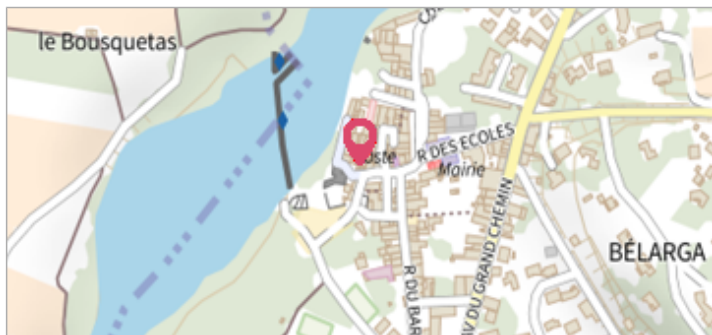


Photo du site

### GÉOLOCALISATION

**Coordonnées WGS84 :** X: 3.48561618 / Y: 43.55256270

**Coordonnées RGF93 (Lambert 93) :** X: 739254.97 / Y: 6272731.24

**Coordonnées RGF93 (ETRS89) :** X: 3.4856162 / Y: 43.5525627



**18 décembre 1997**

Nature de l'inondation : **Débordement de cours d'eau**

Altitude calculée de l'eau : **27.17 m**

Nature du repère : **Laisse d'inondation**

**Commentaires :** Maison, portail

### GÉNÉRAL

**Code :** DDTM\_R\_34029-008\_14

**Date de mise à jour :** 23/05/2018

**Auteur :** DDTM34

### MARQUE

**Maximum de l'inondation :** Oui

**Visibilité :** Non renseigné

**État du repère :** Non renseigné

**Pérennité :** Non renseigné

**Repère calculé :** Non renseigné

**PHEC :** Non renseigné

### NIVELLEMENT INITIAL

**Méthode :** Non renseigné

**Référence nivelée :** Marque d'inondation

**Système altimétrique :** NGF IGN 1969 (système normal)

**Altitude de la référence (en m) :** 27.170 m

**Altitude calculée de l'eau (en m) :** 27.17