

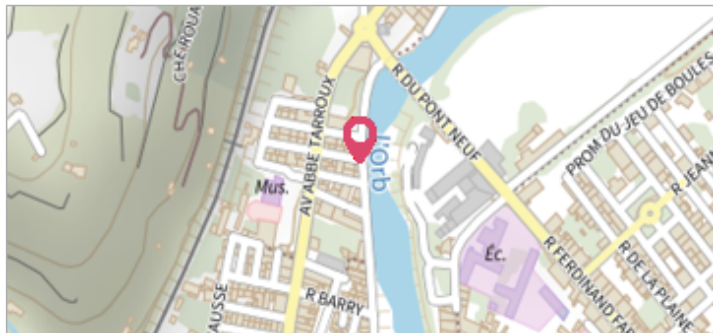
Commune : **BEDARIEUX**Rivière : **L' Orb****N° 1, rue Jacquard (angle du quai Roosevelt)****3**Repère(s) sur
le site**GÉNÉRAL****Unité de gestion :** Méditerranée Ouest**Code :** DDTM_S_34028-009**Date de mise à jour :** 20/06/2025**Auteur :** DDTM34

Photo du site

GÉOLOCALISATION**Coordonnées WGS84 :** X: 3.15604500 / Y: 43.61816760**Coordonnées RGF93 (Lambert 93) :** X: 712599.62 / Y: 6279914.4**Coordonnées RGF93 (ETRS89) :** X: 3.156045 / Y: 43.6181676**Code Hydro:** Y25-0400**Rive de référence:****1953**Nature de l'inondation : **Débordement de cours d'eau**Altitude calculée de l'eau : **197.73 m**Nature du repère : **Laisse d'inondation****Commentaires :** Maison, porte**GÉNÉRAL****Code :** DDTM_R_34028-009_21**Date de mise à jour :****Auteur :** DDTM34

04/06/2018

MARQUE**Maximum de l'inondation :** Oui**Visibilité :** Non renseigné**État du repère :** Non renseigné**Pérennité :** Non renseigné**Repère calculé :** Non renseigné**PHEC :** Non renseigné**NIVELLEMENT INITIAL****Méthode :** Non renseigné**Référence nivelée :** Marque d'inondation**Système altimétrique :** NGF IGN 1969 (système normal)**Altitude de la référence (en m) :** 197.730 m**Altitude calculée de l'eau (en m) :** 197.73

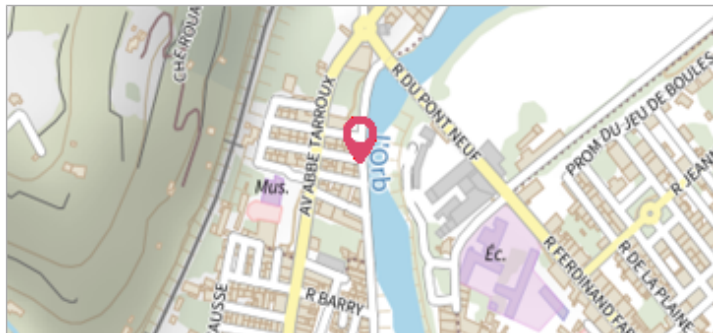
Commune : **BEDARIEUX**Rivière : **L' Orb****N° 1, rue Jacquard (angle du quai Roosevelt)****3**Repère(s) sur
le site**GÉNÉRAL****Unité de gestion :** Méditerranée Ouest**Code :** DDTM_S_34028-009**Date de mise à jour :** 20/06/2025**Auteur :** DDTM34

Photo du site

GÉOLOCALISATION**Coordonnées WGS84 :** X: 3.15604500 / Y: 43.61816760**Coordonnées RGF93 (Lambert 93) :** X: 712599.62 / Y: 6279914.4**Coordonnées RGF93 (ETRS89) :** X: 3.156045 / Y: 43.6181676**Code Hydro:** Y25-0400**Rive de référence:****1937**Nature de l'inondation : **Débordement de cours d'eau**Altitude calculée de l'eau : **198.07 m**Nature du repère : **Laisse d'inondation****Commentaires :** Maison, porte**GÉNÉRAL****Code :** DDTM_R_34028-009_23**Date de mise à jour :****Auteur :** DDTM34

21/02/2022

MARQUE**Maximum de l'inondation :** Oui**Visibilité :** Non renseigné**État du repère :** Non renseigné**Pérennité :** Non renseigné**Repère calculé :** Non renseigné**PHEC :** Non renseigné**NIVELLEMENT INITIAL****Méthode :** Non renseigné**Référence nivelée :** Marque d'inondation**Système altimétrique :** NGF IGN 1969 (système normal)**Altitude de la référence (en m) :** 198.070 m**Altitude calculée de l'eau (en m) :** 198.07

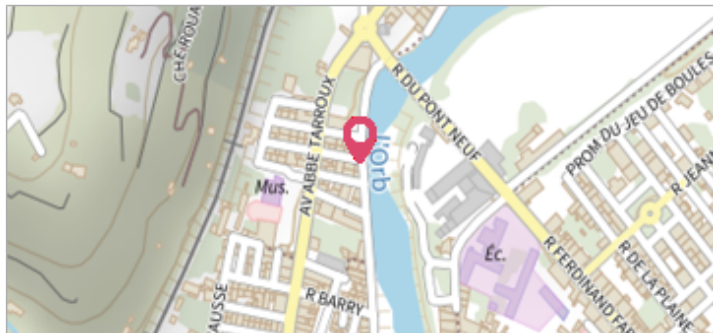
Commune : **BEDARIEUX**Rivière : **L' Orb****N° 1, rue Jacquard (angle du quai Roosevelt)****3**Repère(s) sur
le site**GÉNÉRAL****Unité de gestion :** Méditerranée Ouest**Code :** DDTM_S_34028-009**Date de mise à jour :** 20/06/2025**Auteur :** DDTM34

Photo du site

GÉOLOCALISATION**Coordonnées WGS84 :** X: 3.15604500 / Y: 43.61816760**Coordonnées RGF93 (Lambert 93) :** X: 712599.62 / Y: 6279914.4**Coordonnées RGF93 (ETRS89) :** X: 3.156045 / Y: 43.6181676**Code Hydro:** Y25-0400**Rive de référence:****1926**Nature de l'inondation : **Débordement de cours d'eau**Altitude calculée de l'eau : **198.24 m**Nature du repère : **Repère normalisé (décret n°2005-233)****Commentaires :** Maison, porte**GÉNÉRAL****Code :** DDTM_R_34028-009_22**Date de mise à jour :****Auteur :** DDTM34

20/06/2025

MARQUE**Maximum de l'inondation :** Oui**Visibilité :** Oui**État du repère :** Non renseigné**Pérennité :** Non renseigné**Repère calculé :** Non renseigné**PHEC :** Non renseigné**NIVELLEMENT INITIAL****Méthode :** Non renseigné**Référence nivelée :** Marque d'inondation**Système altimétrique :** NGF IGN 1969 (système normal)**Altitude de la référence (en m) :** 198.240 m**Altitude calculée de l'eau (en m) :** 198.24

quai roosevelt