



Commune : **BALARUC-LE-VIEUX**

Rue du Camping #2

3 Repère(s) sur le site

GÉNÉRAL

Unité de gestion : Méditerranée Ouest

Code : DDTM_S_34024-010

Date de mise à jour : 16/10/2017

Auteur : DDTM34

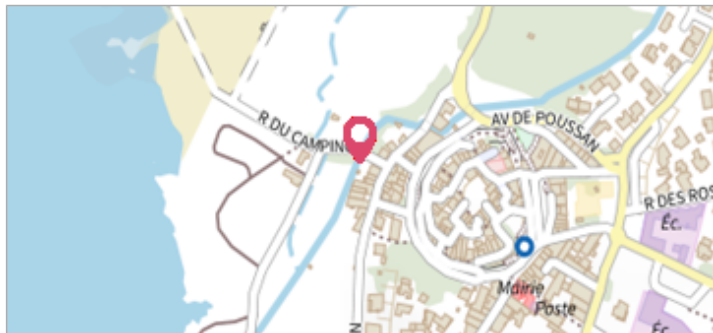


Photo du site

GÉOLOCALISATION

Coordonnées WGS84 : X: 3.68307758 / Y: 43.46072310

Coordonnées RGF93 (Lambert 93) X: 755304.8 / Y: 6262641.99

Coordonnées RGF93 (ETRS89) : X: 3.6830776 / Y: 43.4607231



1979

Nature de l'inondation : **Débordement de cours d'eau**

Altitude calculée de l'eau : **1.55 m**

Nature du repère : **Laisse d'inondation**

Commentaires : Axe ponceau, pont

GÉNÉRAL

Code : DDTM_R_34024-010_21

Date de mise à jour : 04/06/2018

Auteur : DDTM34

MARQUE

Maximum de l'inondation : Oui

Visibilité : Non renseigné

État du repère : Non renseigné

Pérennité : Non renseigné

Repère calculé : Non renseigné

PHEC : Non renseigné

NIVELLEMENT INITIAL

Méthode : Non renseigné

Référence nivelée : Marque d'inondation

Système altimétrique : NGF IGN 1969 (système normal)

Altitude de la référence (en m) : 1.550 m

Altitude calculée de l'eau (en m) : 1.55



Commune : **BALARUC-LE-VIEUX**

Rue du Camping #2

3 Repère(s) sur le site

GÉNÉRAL

Unité de gestion : Méditerranée Ouest

Code : DDTM_S_34024-010

Date de mise à jour : 16/10/2017

Auteur : DDTM34

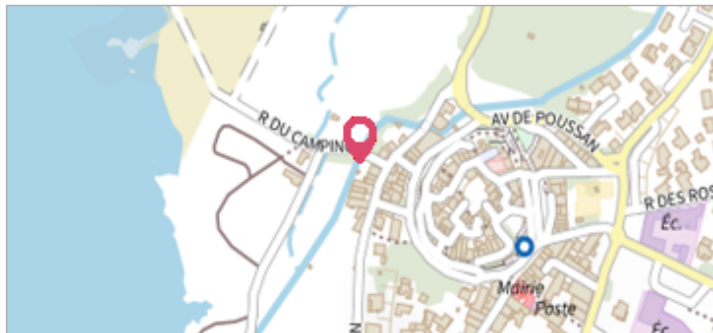


Photo du site

GÉOLOCALISATION

Coordonnées WGS84 : X: 3.68307758 / Y: 43.46072310

Coordonnées RGF93 (Lambert 93) X: 755304.8 / Y: 6262641.99

Coordonnées RGF93 (ETRS89) : X: 3.6830776 / Y: 43.4607231



6 septembre 1999

Nature de l'inondation : **Débordement de cours d'eau**

Altitude calculée de l'eau : **1.2 m**

Nature du repère : **Laisse d'inondation**

Commentaires : Axe ponceau, pont

GÉNÉRAL

Code : DDTM_R_34024-010_22

Date de mise à jour : 17/04/2018

Auteur : DDTM34

MARQUE

Maximum de l'inondation : Oui

Visibilité : Non renseigné

État du repère : Non renseigné

Pérennité : Non renseigné

Repère calculé : Non renseigné

PHEC : Non renseigné

NIVELLEMENT INITIAL

Méthode : Non renseigné

Référence nivelée : Marque d'inondation

Système altimétrique : NGF IGN 1969 (système normal)

Altitude de la référence (en m) : 1.200 m

Altitude calculée de l'eau (en m) : 1.2



Commune : **BALARUC-LE-VIEUX**

Rue du Camping #2

3 Repère(s) sur le site

GÉNÉRAL

Unité de gestion : Méditerranée Ouest

Code : DDTM_S_34024-010

Date de mise à jour : 16/10/2017

Auteur : DDTM34

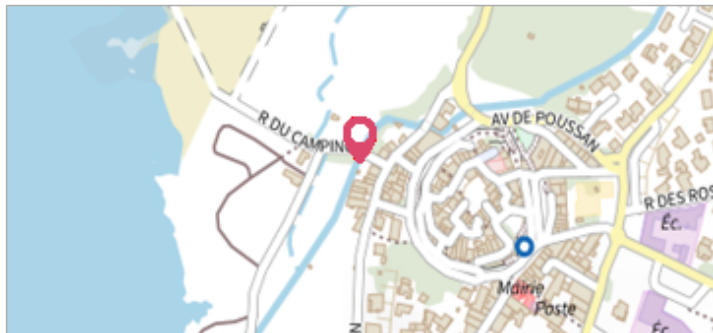


Photo du site

GÉOLOCALISATION

Coordonnées WGS84 : X: 3.68307758 / Y: 43.46072310

Coordonnées RGF93 (Lambert 93) X: 755304.8 / Y: 6262641.99

Coordonnées RGF93 (ETRS89) : X: 3.6830776 / Y: 43.4607231



1933

Nature de l'inondation : **Débordement de cours d'eau**

Altitude calculée de l'eau : **2.26 m**

Nature du repère : **Repère normalisé (décret n°2005-233)**

Commentaires : Sommet mur, mur

GÉNÉRAL

Code : DDTM_R_34024-010_11

Date de mise à jour : 11/12/2023

Auteur : DDTM34

MARQUE

Maximum de l'inondation : Oui

Visibilité : Oui

État du repère : Bon

Pérennité : Longue

Repère calculé : Non renseigné

PHEC : Oui

SOURCE DE REPÉRAGE : ÉTUDE DES PHE DU TERRITOIRE DE THAU PAR LE SMBT (2021/22) -

Type de repérage : Campagne de terrain post-inondation

NIVELLEMENT INITIAL

Méthode : Non renseigné

Référence nivelée : Marque d'inondation

Système altimétrique : NGF IGN 1969 (système normal)

Altitude de la référence (en m) : 2.260 m

Altitude calculée de l'eau (en m) : 2.26



Repères posés sur le mur en rive gauche