
Commune : **LES AIRES**

**Carrefour du pont submersible du Poujol sur Orb**

Commentaires : RD 160

**3** Repère(s) sur le site

**GÉNÉRAL**

Unité de gestion : Méditerranée Ouest

Code : DDTM\_S\_34008-015      Date de mise à jour : 16/10/2017

Auteur : DDTM34




**GÉOLOCALISATION**

Coordonnées WGS84 : X: 3.08326748 / Y: 43.58473310

Coordonnées RGF93 (Lambert 93) X: 706727.23 / Y: 6276189.58

Coordonnées RGF93 (ETRS89) : X: 3.0832675 / Y: 43.5847331




**24 Mai 1992**

Altitude calculée de l'eau : **171.27 m**

Nature de l'inondation : **Débordement de cours d'eau**

Nature du repère : **Laisse d'inondation**

Commentaires : Chaussée, aqueduc

**GÉNÉRAL**

Code : DDTM\_R\_34008-015\_11      Date de mise à jour : 17/04/2018

Auteur : DDTM34



**MARQUE**

Maximum de l'inondation : Oui

Visibilité : Non renseigné      État du repère : Non renseigné

Pérennité : Non renseigné      Repère calculé : Non renseigné

PHEC : Non renseigné

**NIVELLEMENT INITIAL**


Méthode : Non renseigné

Référence nivelée : Marque d'inondation

Système altimétrique : NGF IGN 1969 (système normal)

Altitude de la référence (en m) : 171.270 m

Altitude calculée de l'eau (en m) : 171.27


Commune : **LES AIRES**

**Carrefour du pont submersible du Poujol sur Orb**

Commentaires : RD 160

**3** Repère(s) sur le site

**GÉNÉRAL**

Unité de gestion : Méditerranée Ouest

Code : DDTM\_S\_34008-015      Date de mise à jour : 16/10/2017

Auteur : DDTM34





**GÉOLOCALISATION**

Coordonnées WGS84 : X: 3.08326748 / Y: 43.58473310

Coordonnées RGF93 (Lambert 93) X: 706727.23 / Y: 6276189.58

Coordonnées RGF93 (ETRS89) : X: 3.0832675 / Y: 43.5847331




**1928**

Altitude calculée de l'eau : **172.12 m**

Nature de l'inondation : **Débordement de cours d'eau**


Nature du repère : **Laisse d'inondation**

Commentaires : Chaussée, aqueduc

**GÉNÉRAL**

Code : DDTM\_R\_34008-015\_12      Date de mise à jour : 17/04/2018

Auteur : DDTM34



**MARQUE**

Maximum de l'inondation : Oui

Visibilité : Non renseigné      État du repère : Non renseigné

Pérennité : Non renseigné      Repère calculé : Non renseigné

PHEC : Non renseigné

**NIVELLEMENT INITIAL**


Méthode : Non renseigné

Référence nivelée : Marque d'inondation

Système altimétrique : NGF IGN 1969 (système normal)

Altitude de la référence (en m) : 172.120 m

Altitude calculée de l'eau (en m) : 172.12


Commune : **LES AIRES**

**Carrefour du pont submersible du Poujol sur Orb**

Commentaires : RD 160

**3** Repère(s) sur le site

**GÉNÉRAL**

Unité de gestion : Méditerranée Ouest

Code : DDTM\_S\_34008-015      Date de mise à jour : 16/10/2017

Auteur : DDTM34




**GÉOLOCALISATION**

Coordonnées WGS84 : X: 3.08326748 / Y: 43.58473310

Coordonnées RGF93 (Lambert 93) X: 706727.23 / Y: 6276189.58

Coordonnées RGF93 (ETRS89) : X: 3.0832675 / Y: 43.5847331




**17 Décembre 1995**

Altitude calculée de l'eau : **171.47 m**

Nature de l'inondation : **Débordement de cours d'eau**


Nature du repère : **Laisse d'inondation**

Commentaires : Chaussée, aqueduc

**GÉNÉRAL**

Code : DDTM\_R\_34008-015\_13      Date de mise à jour : 04/06/2018

Auteur : DDTM34



**MARQUE**

Maximum de l'inondation : Oui

Visibilité : Non renseigné      État du repère : Non renseigné

Pérennité : Non renseigné      Repère calculé : Non renseigné

PHEC : Non renseigné

**NIVELLEMENT INITIAL**

Méthode : Non renseigné

Référence nivelée : Marque d'inondation

Système altimétrique : NGF IGN 1969 (système normal)

Altitude de la référence (en m) : 171.470 m

Altitude calculée de l'eau (en m) : 171.47