


Commune : **LES AIRES**
RD 160 #2

Commentaires : lieu-dit Le Moulinas

3 Repère(s) sur le site

GÉNÉRAL


Unité de gestion : Méditerranée Ouest
Code : DDTM_S_34008-013 **Date de mise à jour** : 16/10/2017
Auteur : DDTM34



GÉOLOCALISATION

Coordonnées WGS84 : X: 3.09229583 / Y: 43.58377360
Coordonnées RGF93 (Lambert 93) X: 707456.76 / Y: 6276083.75
Coordonnées RGF93 (ETRS89) : X: 3.0922958 / Y: 43.5837736




17 Décembre 1995
Nature de l'inondation : **Débordement de cours d'eau**

Altitude calculée de l'eau : **173.64 m**
Nature du repère : **Laisse d'inondation**

Commentaires : Chaussée, pied du noyer

GÉNÉRAL

Code : DDTM_R_34008-013_11 **Date de mise à jour** : 17/04/2018
Auteur : DDTM34




MARQUE

Maximum de l'inondation : Oui
Visibilité : Non renseigné **État du repère** : Non renseigné
Pérennité : Non renseigné **Repère calculé** : Non renseigné
PHEC : Non renseigné

NIVELLEMENT INITIAL

Méthode : Non renseigné
Référence nivelée : Marque d'inondation
Système altimétrique : NGF IGN 1969 (système normal)
Altitude de la référence (en m) : 173.640 m
Altitude calculée de l'eau (en m) : 173.64


Commune : **LES AIRES**
RD 160 #2

Commentaires : lieu-dit Le Moulinas

3 Repère(s) sur le site

GÉNÉRAL


Unité de gestion : Méditerranée Ouest
Code : DDTM_S_34008-013 **Date de mise à jour** : 16/10/2017
Auteur : DDTM34



GÉOLOCALISATION

Coordonnées WGS84 : X: 3.09229583 / Y: 43.58377360
Coordonnées RGF93 (Lambert 93) X: 707456.76 / Y: 6276083.75
Coordonnées RGF93 (ETRS89) : X: 3.0922958 / Y: 43.5837736





1928
Nature de l'inondation : **Débordement de cours d'eau**

Altitude calculée de l'eau : **174.54 m**
Nature du repère : **Laisse d'inondation**

Commentaires : Chaussée, pied du noyer

GÉNÉRAL

Code : DDTM_R_34008-013_12 **Date de mise à jour** : 24/04/2018
Auteur : DDTM34




MARQUE

Maximum de l'inondation : Oui
Visibilité : Non renseigné **État du repère** : Non renseigné
Pérennité : Non renseigné **Repère calculé** : Non renseigné
PHEC : Non renseigné

NIVELLEMENT INITIAL

Méthode : Non renseigné
Référence nivelée : Marque d'inondation
Système altimétrique : NGF IGN 1969 (système normal)
Altitude de la référence (en m) : 174.540 m
Altitude calculée de l'eau (en m) : 174.54


Commune : **LES AIRES**
RD 160 #2

Commentaires : lieu-dit Le Moulinas

3 Repère(s) sur le site

GÉNÉRAL


Unité de gestion : Méditerranée Ouest
Code : DDTM_S_34008-013 **Date de mise à jour** : 16/10/2017
Auteur : DDTM34



GÉOLOCALISATION

Coordonnées WGS84 : X: 3.09229583 / Y: 43.58377360
Coordonnées RGF93 (Lambert 93) X: 707456.76 / Y: 6276083.75
Coordonnées RGF93 (ETRS89) : X: 3.0922958 / Y: 43.5837736





1953
Nature de l'inondation : **Débordement de cours d'eau**

Altitude calculée de l'eau : **173.04 m**
Nature du repère : **Laisse d'inondation**

Commentaires : Chaussée, pied du poteau

GÉNÉRAL

Code : DDTM_R_34008-013_21 **Date de mise à jour** : 24/04/2018
Auteur : DDTM34



MARQUE

Maximum de l'inondation : Oui
Visibilité : Non renseigné **État du repère** : Non renseigné
Pérennité : Non renseigné **Repère calculé** : Non renseigné
PHEC : Non renseigné

NIVELLEMENT INITIAL

Méthode : Non renseigné
Référence nivelée : Marque d'inondation
Système altimétrique : NGF IGN 1969 (système normal)
Altitude de la référence (en m) : 173.040 m
Altitude calculée de l'eau (en m) : 173.04