

Commune : **LES AIRES** | **RD 160**

Commentaires : lieu-dit Le Moulinos

3 Repère(s) sur le site

GÉNÉRAL

Unité de gestion : Méditerranée Ouest
 Code : DDTM_S_34008-012 Date de mise à jour : 16/10/2017
 Auteur : DDTM34

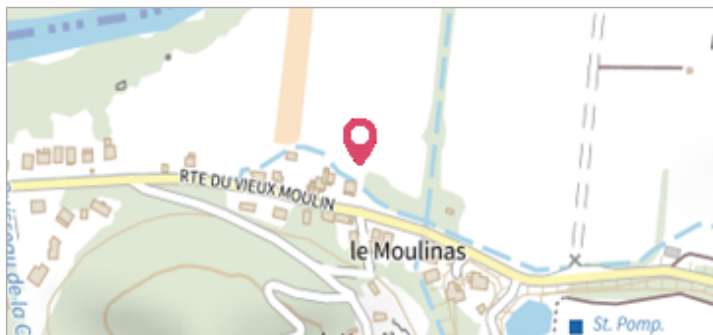


Photo du site

GÉOLOCALISATION

Coordonnées WGS84 : X: 3.09427430 / Y: 43.58358060
 Coordonnées RGF93 (Lambert 93) X: 707616.63 / Y: 6276062.49
 Coordonnées RGF93 (ETRS89) : X: 3.0942743 / Y: 43.5835806

1928 Altitude calculée de l'eau : **175.02 m**
 Nature de l'inondation : **Débordement de cours d'eau** Nature du repère : **Laisse d'inondation**

Commentaires : Maison, garage

GÉNÉRAL

Code : DDTM_R_34008-012_11 Date de mise à jour : 05/06/2018
 Auteur : DDTM34

MARQUE

Maximum de l'inondation : Oui
 Visibilité : Non renseigné État du repère : Non renseigné
 Pérennité : Non renseigné Repère calculé : Non renseigné
 PHEC : Non renseigné

NIVELLEMENT INITIAL

Méthode : Non renseigné
 Référence nivelée : Marque d'inondation
 Système altimétrique : NGF IGN 1969 (système normal)
 Altitude de la référence (en m) : 175.020 m
 Altitude calculée de l'eau (en m) : 175.02

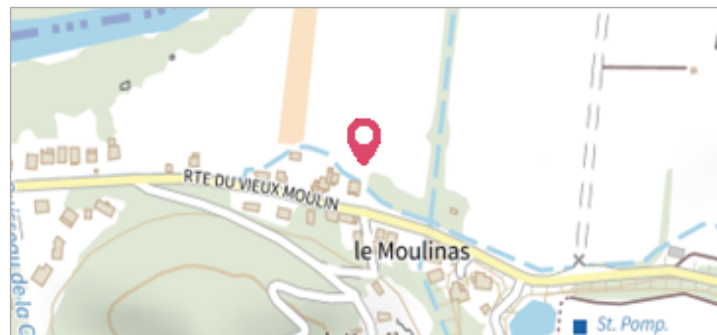
Commune : **LES AIRES** | **RD 160**

Commentaires : lieu-dit Le Moulinos

3 Repère(s) sur le site

GÉNÉRAL

Unité de gestion : Méditerranée Ouest
Code : DDTM_S_34008-012 **Date de mise à jour** : 16/10/2017
Auteur : DDTM34



GÉOLOCALISATION

Coordonnées WGS84 : X: 3.09427430 / Y: 43.58358060
Coordonnées RGF93 (Lambert 93) X: 707616.63 / Y: 6276062.49
Coordonnées RGF93 (ETRS89) : X: 3.0942743 / Y: 43.5835806

1953 Altitude calculée de l'eau : **173.6 m**

Nature de l'inondation : **Débordement de cours d'eau** Nature du repère : **Laisse d'inondation**

Commentaires : Maison, cochonier

GÉNÉRAL

Code : DDTM_R_34008-012_21 **Date de mise à jour** : 17/04/2018
Auteur : DDTM34



MARQUE

Maximum de l'inondation : Oui
Visibilité : Non renseigné **État du repère** : Non renseigné
Pérennité : Non renseigné **Repère calculé** : Non renseigné
PHEC : Non renseigné

NIVELLEMENT INITIAL

Méthode : Non renseigné
Référence nivelée : Marque d'inondation
Système altimétrique : NGF IGN 1969 (système normal)
Altitude de la référence (en m) : 173.600 m
Altitude calculée de l'eau (en m) : 173.6

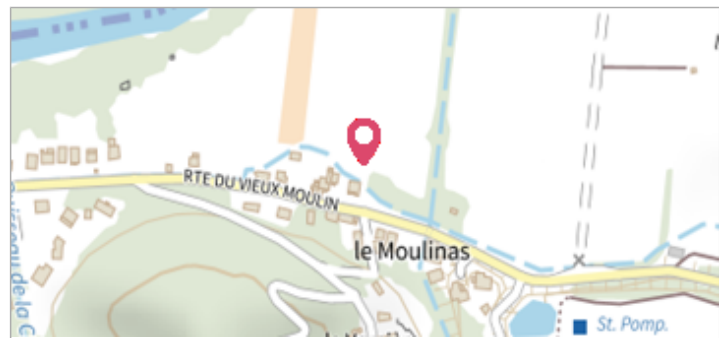
Commune : **LES AIRES** | **RD 160**

Commentaires : lieu-dit Le Moulinos

3 Repère(s) sur le site

GÉNÉRAL

Unité de gestion : Méditerranée Ouest
Code : DDTM_S_34008-012 **Date de mise à jour** : 16/10/2017
Auteur : DDTM34



GÉOLOCALISATION

Coordonnées WGS84 : X: 3.09427430 / Y: 43.58358060
Coordonnées RGF93 (Lambert 93) X: 707616.63 / Y: 6276062.49
Coordonnées RGF93 (ETRS89) : X: 3.0942743 / Y: 43.5835806


5 décembre 1987 Altitude calculée de l'eau : **172.67 m**

Nature de l'inondation : **Débordement de cours d'eau** Nature du repère : **Laisse d'inondation**

Commentaires : Maison, terre

GÉNÉRAL

Code : DDTM_R_34008-012_31 **Date de mise à jour** : 04/06/2018
Auteur : DDTM34



MARQUE

Maximum de l'inondation : Oui
Visibilité : Non renseigné **État du repère** : Non renseigné
Pérennité : Non renseigné **Repère calculé** : Non renseigné
PHEC : Non renseigné

NIVELLEMENT INITIAL

Méthode : Non renseigné
Référence nivelée : Marque d'inondation
Système altimétrique : NGF IGN 1969 (système normal)
Altitude de la référence (en m) : 172.670 m
Altitude calculée de l'eau (en m) : 172.67