
Commune : **AGDE**

2 Rue de la Capelette

Commentaires : Maison Faussadier-Vachard

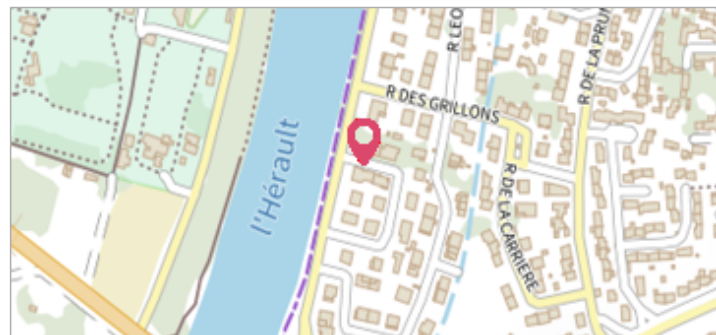
2 Repère(s) sur le site

GÉNÉRAL

Unité de gestion : Méditerranée Ouest

Code : DDTM_S_34003-129 **Date de mise à jour** : 16/10/2017

Auteur : DDTM34




GÉOLOCALISATION

Coordonnées WGS84 : X: 3.46518393 / Y: 43.30233090

Coordonnées RGF93 (Lambert 93) X: 737767.2 / Y: 6244907.5

Coordonnées RGF93 (ETRS89) : X: 3.4651839 / Y: 43.3023309




19 décembre 1997

Altitude calculée de l'eau : **2.78 m**

Nature de l'inondation : **Débordement de cours d'eau**

Nature du repère : **Laisse d'inondation**

Commentaires : Pilier mur, trottoir

GÉNÉRAL

Code : DDTM_R_34003-129_11 **Date de mise à jour** :

Auteur : DDTM34 01/12/2025



MARQUE

Maximum de l'inondation : Oui

Visibilité : Non renseigné **État du repère** : Non renseigné

Pérennité : Non renseigné **Repère calculé** : Non renseigné

PHEC : Non renseigné

NIVELLEMENT INITIAL

Méthode : Non renseigné

Référence nivelée : Marque d'inondation

Système altimétrique : NGF IGN 1969 (système normal)

Altitude de la référence (en m) : 2.780 m

Altitude calculée de l'eau (en m) : 2.78

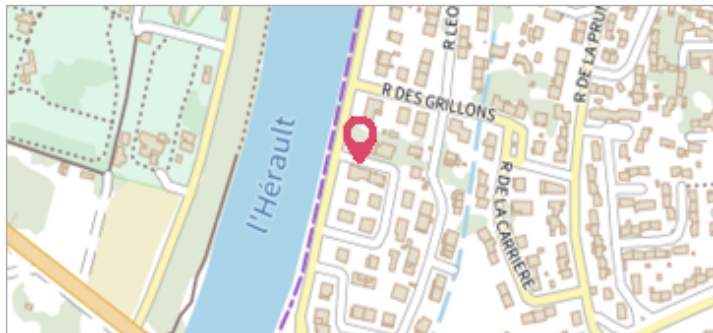
Commune : **AGDE****2 Rue de la Capelette****Commentaires :** Maison Faussadier-Vachard**2**Repère(s) sur
le site**GÉNÉRAL****Unité de gestion :** Méditerranée Ouest**Code :** DDTM_S_34003-129**Date de mise à jour :** 16/10/2017**Auteur :** DDTM34

Photo du site

GÉOLOCALISATION**Coordonnées WGS84 :** X: 3.46518393 / Y: 43.30233090**Coordonnées RGF93 (Lambert 93) :** X: 737767.2 / Y: 6244907.5**Coordonnées RGF93 (ETRS89) :** X: 3.4651839 / Y: 43.3023309**1907**Nature de l'inondation : **Débordement de cours d'eau**Altitude calculée de l'eau : **3.44 m**

Nature du repère :

GÉNÉRAL**Code :** WEB_R_202512011244**Date de mise à jour :****Auteur :** SPC MO

01/12/2025

MARQUE**Maximum de l'inondation :** Oui**NIVELLEMENT INITIAL****Système altimétrique :** NGF IGN 1969 (système normal)**Altitude de la référence (en m) :** 3.440 m**Altitude calculée de l'eau (en m) :** 3.44

fiche_agde_cap_biau