


Commune : **AGDE**

**111-113 Quai route de la Tamarissière**

**Commentaires** : Maison Le Clos

**3** Repère(s) sur le site

**GÉNÉRAL**

**Unité de gestion** : Méditerranée Ouest

**Code** : DDTM\_S\_34003-125      **Date de mise à jour** : 16/10/2017

**Auteur** : DDTM34



**GÉOLOCALISATION**


**Coordonnées WGS84** : X: 3.44778317 / Y: 43.29449160

**Coordonnées RGF93 (Lambert 93)** X: 736359.43 / Y: 6244027.89

**Coordonnées RGF93 (ETRS89)** : X: 3.4477832 / Y: 43.2944916



Photo du site


**19 Décembre 1997**

Altitude calculée de l'eau : **1.99 m**

Nature de l'inondation : **Débordement de cours d'eau**


Nature du repère : **Laisse d'inondation**

**Commentaires** : Maison, porte d'entrée

**GÉNÉRAL**

**Code** : DDTM\_R\_34003-125\_11      **Date de mise à jour** : 19/02/2018

**Auteur** : DDTM34



**MARQUE**

**Maximum de l'inondation** : Oui

**Visibilité** : Non renseigné      **État du repère** : Non renseigné

**Pérennité** : Non renseigné      **Repère calculé** : Non renseigné

**PHEC** : Non renseigné

**NIVELLEMENT INITIAL**

**Méthode** : Non renseigné

**Référence nivelée** : Marque d'inondation

**Système altimétrique** : NGF IGN 1969 (système normal)

**Altitude de la référence (en m)** : 1.990 m

**Altitude calculée de l'eau (en m)** : 1.99


Commune : **AGDE**

**111-113 Quai route de la Tamarissière**

**Commentaires** : Maison Le Clos

**3** Repère(s) sur le site

**GÉNÉRAL**

**Unité de gestion** : Méditerranée Ouest

**Code** : DDTM\_S\_34003-125      **Date de mise à jour** : 16/10/2017

**Auteur** : DDTM34



**GÉOLOCALISATION**


**Coordonnées WGS84** : X: 3.44778317 / Y: 43.29449160

**Coordonnées RGF93 (Lambert 93)** X: 736359.43 / Y: 6244027.89

**Coordonnées RGF93 (ETRS89)** : X: 3.4477832 / Y: 43.2944916



Photo du site


**1972**

Altitude calculée de l'eau : **1.55 m**

Nature de l'inondation : **Débordement de cours d'eau**


Nature du repère : **Laisse d'inondation**

**Commentaires** : Maison, porte d'entrée

**GÉNÉRAL**

**Code** : DDTM\_R\_34003-125\_12      **Date de mise à jour** : 24/04/2018

**Auteur** : DDTM34



**MARQUE**

**Maximum de l'inondation** : Oui

**Visibilité** : Non renseigné      **État du repère** : Non renseigné

**Pérennité** : Non renseigné      **Repère calculé** : Non renseigné

**PHEC** : Non renseigné

**NIVELLEMENT INITIAL**

**Méthode** : Non renseigné

**Référence nivelée** : Marque d'inondation

**Système altimétrique** : NGF IGN 1969 (système normal)

**Altitude de la référence (en m)** : 1.550 m

**Altitude calculée de l'eau (en m)** : 1.55


Commune : **AGDE**

**111-113 Quai route de la Tamarissière**

**Commentaires** : Maison Le Clos

**3** Repère(s) sur le site

**GÉNÉRAL**

**Unité de gestion** : Méditerranée Ouest

**Code** : DDTM\_S\_34003-125      **Date de mise à jour** : 16/10/2017

**Auteur** : DDTM34




**GÉOLOCALISATION**

**Coordonnées WGS84** : X: 3.44778317 / Y: 43.29449160

**Coordonnées RGF93 (Lambert 93)** X: 736359.43 / Y: 6244027.89

**Coordonnées RGF93 (ETRS89)** : X: 3.4477832 / Y: 43.2944916




**19 Décembre 1997**

Altitude calculée de l'eau : **1.99 m**

Nature de l'inondation : **Débordement de cours d'eau**


Nature du repère : **Laisse d'inondation**

**Commentaires** : Maison, terrasse

**GÉNÉRAL**

**Code** : DDTM\_R\_34003-125\_21      **Date de mise à jour** : 17/04/2018

**Auteur** : DDTM34



**MARQUE**

**Maximum de l'inondation** : Oui

**Visibilité** : Non renseigné      **État du repère** : Non renseigné

**Pérennité** : Non renseigné      **Repère calculé** : Non renseigné

**PHEC** : Non renseigné

**NIVELLEMENT INITIAL**

**Méthode** : Non renseigné

**Référence nivelée** : Marque d'inondation

**Système altimétrique** : NGF IGN 1969 (système normal)

**Altitude de la référence (en m)** : 1.990 m

**Altitude calculée de l'eau (en m)** : 1.99