
Commune : **AGDE**

Route de la Tamarissière #6

Commentaires : Camping | escale

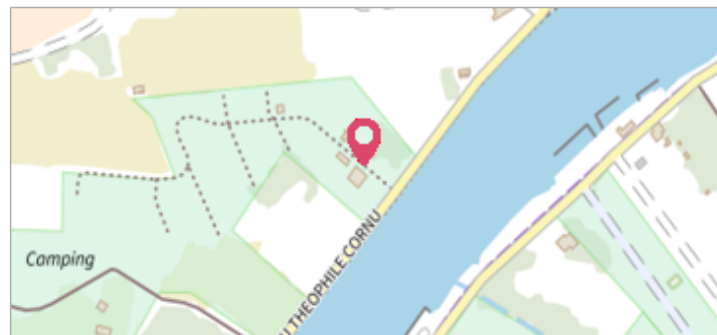
2 Repère(s) sur le site

GÉNÉRAL

Unité de gestion : Méditerranée Ouest

Code : DDTM_S_34003-123 **Date de mise à jour** : 16/10/2017

Auteur : DDTM34




GÉOLOCALISATION

Coordonnées WGS84 : X: 3.44954326 / Y: 43.29636460

Coordonnées RGF93 (Lambert 93) X: 736501.16 / Y: 6244236.91

Coordonnées RGF93 (ETRS89) : X: 3.4495433 / Y: 43.2963646




19 Décembre 1997

Altitude calculée de l'eau : **2.25 m**

Nature de l'inondation : **Débordement de cours d'eau**

Nature du repère : **Laisse d'inondation**

Commentaires : Bâtiment (réception), terrasse

GÉNÉRAL

Code : DDTM_R_34003-123_11 **Date de mise à jour** : 16/04/2018

Auteur : DDTM34



MARQUE

Maximum de l'inondation : Oui

Visibilité : Non renseigné **État du repère** : Non renseigné

Pérennité : Non renseigné **Repère calculé** : Non renseigné

PHEC : Non renseigné

NIVELLEMENT INITIAL


Méthode : Non renseigné

Référence nivelée : Marque d'inondation

Système altimétrique : NGF IGN 1969 (système normal)

Altitude de la référence (en m) : 2.250 m

Altitude calculée de l'eau (en m) : 2.25


Commune : **AGDE**

Route de la Tamarissière #6

Commentaires : Camping | escale

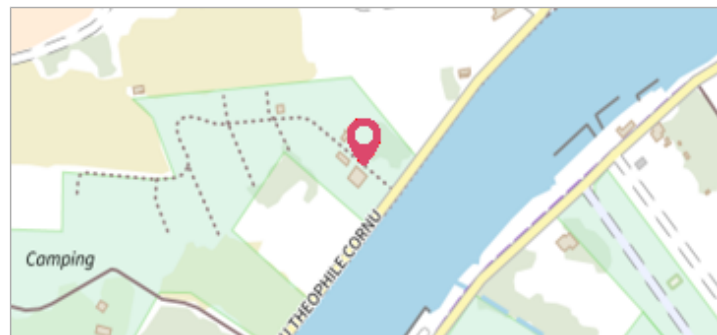
2 Repère(s) sur le site

GÉNÉRAL

Unité de gestion : Méditerranée Ouest

Code : DDTM_S_34003-123 **Date de mise à jour** : 16/10/2017

Auteur : DDTM34




GÉOLOCALISATION

Coordonnées WGS84 : X: 3.44954326 / Y: 43.29636460

Coordonnées RGF93 (Lambert 93) X: 736501.16 / Y: 6244236.91

Coordonnées RGF93 (ETRS89) : X: 3.4495433 / Y: 43.2963646




19 Décembre 1997

Altitude calculée de l'eau : **2.24 m**

Nature de l'inondation : **Débordement de cours d'eau**


Nature du repère : **Laisse d'inondation**

Commentaires : Bâtiment (réception), porte d'entrée

GÉNÉRAL

Code : DDTM_R_34003-123_21 **Date de mise à jour** : 17/04/2018

Auteur : DDTM34



MARQUE

Maximum de l'inondation : Oui

Visibilité : Non renseigné **État du repère** : Non renseigné

Pérennité : Non renseigné **Repère calculé** : Non renseigné

PHEC : Non renseigné

NIVELLEMENT INITIAL

Méthode : Non renseigné

Référence nivelée : Marque d'inondation

Système altimétrique : NGF IGN 1969 (système normal)

Altitude de la référence (en m) : 2.240 m

Altitude calculée de l'eau (en m) : 2.24