
Commune : **AGDE**

Maison de M. Dupuis proche de l'échangeur

Commentaires : N.E. du pont sur Hérault, rive droite

3 Repère(s) sur le site

GÉNÉRAL

Unité de gestion : Méditerranée Ouest

Code : DDTM_S_34003-112 **Date de mise à jour** : 16/10/2017

Auteur : DDTM34




GÉOLOCALISATION

Coordonnées WGS84 : X: 3.45783462 / Y: 43.30483380

Coordonnées RGF93 (Lambert 93) X: 737168.92 / Y: 6245182.24

Coordonnées RGF93 (ETRS89) : X: 3.4578346 / Y: 43.3048338




19 Décembre 1997

Altitude calculée de l'eau : **3.02 m**

Nature de l'inondation : **Débordement de cours d'eau**

Nature du repère : **Laisse d'inondation**

Commentaires : Maison, angle maison

GÉNÉRAL

Code : DDTM_R_34003-112_11 **Date de mise à jour** : 24/04/2018

Auteur : DDTM34



MARQUE

Maximum de l'inondation : Oui

Visibilité : Non renseigné **État du repère** : Non renseigné

Pérennité : Non renseigné **Repère calculé** : Non renseigné

PHEC : Non renseigné

NIVELLEMENT INITIAL

Méthode : Non renseigné

Référence nivelée : Marque d'inondation

Système altimétrique : NGF IGN 1969 (système normal)

Altitude de la référence (en m) : 3.020 m

Altitude calculée de l'eau (en m) : 3.02



Commune : **AGDE**

Maison de M. Dupuis proche de l'échangeur

Commentaires : N.E. du pont sur Hérault, rive droite

3

Repère(s) sur le site

GÉNÉRAL

Unité de gestion : Méditerranée Ouest

Code : DDTM_S_34003-112

Date de mise à jour : 16/10/2017

Auteur : DDTM34



GÉOLOCALISATION

Coordonnées WGS84 : X: 3.45783462 / Y: 43.30483380

Coordonnées RGF93 (Lambert 93) : X: 737168.92 / Y: 6245182.24

Coordonnées RGF93 (ETRS89) : X: 3.4578346 / Y: 43.3048338



Photo du site



19 Décembre 1997

Nature de l'inondation : **Débordement de cours d'eau**

Altitude calculée de l'eau : **3.01 m**

Nature du repère : **Laisse d'inondation**

Commentaires : Maison, fenêtre la + basse

GÉNÉRAL

Code : DDTM_R_34003-112_21

Date de mise à jour :

Auteur : DDTM34

17/04/2018

MARQUE

Maximum de l'inondation : Oui

Visibilité : Non renseigné

État du repère : Non renseigné

Pérennité : Non renseigné

Repère calculé : Non renseigné

PHEC : Non renseigné

NIVELLEMENT INITIAL

Méthode : Non renseigné

Référence nivelée : Marque d'inondation

Système altimétrique : NGF IGN 1969 (système normal)

Altitude de la référence (en m) : 3.010 m

Altitude calculée de l'eau (en m) : 3.01


Commune : **AGDE**

Maison de M. Dupuis proche de l'échangeur

Commentaires : N.E. du pont sur Hérault, rive droite

3 Repère(s) sur le site

GÉNÉRAL

Unité de gestion : Méditerranée Ouest

Code : DDTM_S_34003-112 **Date de mise à jour** : 16/10/2017

Auteur : DDTM34




GÉOLOCALISATION

Coordonnées WGS84 : X: 3.45783462 / Y: 43.30483380

Coordonnées RGF93 (Lambert 93) X: 737168.92 / Y: 6245182.24

Coordonnées RGF93 (ETRS89) : X: 3.4578346 / Y: 43.3048338




19 Décembre 1997

Altitude calculée de l'eau : **3.01 m**

Nature de l'inondation : **Débordement de cours d'eau**


Nature du repère : **Laisse d'inondation**

Commentaires : Maison, mur

GÉNÉRAL

Code : DDTM_R_34003-112_31 **Date de mise à jour** : 19/02/2018

Auteur : DDTM34



MARQUE

Maximum de l'inondation : Oui

Visibilité : Non renseigné **État du repère** : Non renseigné

Pérennité : Non renseigné **Repère calculé** : Non renseigné

PHEC : Non renseigné

NIVELLEMENT INITIAL

Méthode : Non renseigné

Référence nivelée : Marque d'inondation

Système altimétrique : NGF IGN 1969 (système normal)

Altitude de la référence (en m) : 3.010 m

Altitude calculée de l'eau (en m) : 3.01