



Commune : **AGDE**

## Rue du Commandant Mallet #2

**Commentaires :** La tamarissière à droite du n° 17

**3** Repère(s) sur le site

### GÉNÉRAL

**Unité de gestion :** Méditerranée Ouest

**Code :** DDTM\_S\_34003-085

**Date de mise à jour :** 16/10/2017

**Auteur :** DDTM34

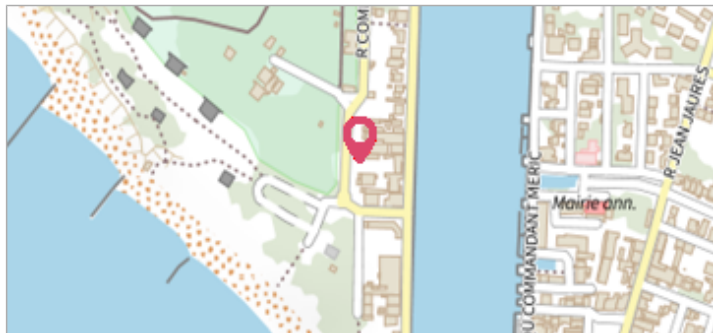


Photo du site

### GÉOLOCALISATION

**Coordonnées WGS84 :** X: 3.44269852 / Y: 43.28607920

**Coordonnées RGF93 (Lambert 93) :** X: 735951.81 / Y: 6243090.41

**Coordonnées RGF93 (ETRS89) :** X: 3.4426985 / Y: 43.2860792



## Octobre 1986

Nature de l'inondation : **Débordement de cours d'eau**

Altitude calculée de l'eau : **1.47 m**

Nature du repère : **Laisse d'inondation**

**Commentaires :** Trottoir, trottoir

### GÉNÉRAL

**Code :** DDTM\_R\_34003-085\_11

**Date de mise à jour :** 17/04/2018

**Auteur :** DDTM34

### MARQUE

**Maximum de l'inondation :** Oui

**Visibilité :** Non renseigné

**État du repère :** Non renseigné

**Pérennité :** Non renseigné

**Repère calculé :** Non renseigné

**PHEC :** Non renseigné

### NIVELLEMENT INITIAL

**Méthode :** Non renseigné

**Référence nivelée :** Marque d'inondation

**Système altimétrique :** NGF IGN 1969 (système normal)

**Altitude de la référence (en m) :** 1.470 m

**Altitude calculée de l'eau (en m) :** 1.47



Commune : **AGDE**

## Rue du Commandant Mallet #2

**Commentaires :** La tamarissière à droite du n° 17

**3** Repère(s) sur le site

### GÉNÉRAL

**Unité de gestion :** Méditerranée Ouest

**Code :** DDTM\_S\_34003-085

**Date de mise à jour :** 16/10/2017

**Auteur :** DDTM34

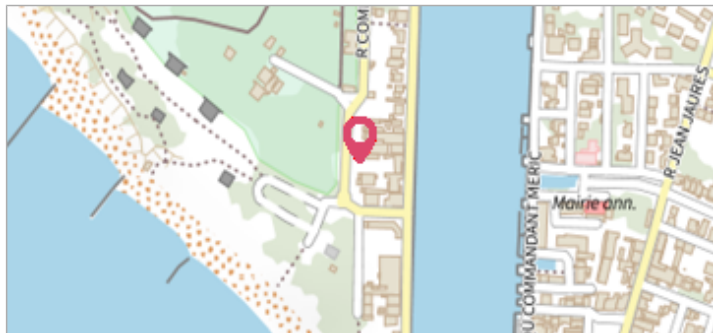


Photo du site

### GÉOLOCALISATION

**Coordonnées WGS84 :** X: 3.44269852 / Y: 43.28607920

**Coordonnées RGF93 (Lambert 93) :** X: 735951.81 / Y: 6243090.41

**Coordonnées RGF93 (ETRS89) :** X: 3.4426985 / Y: 43.2860792



## 6 novembre 1994

Nature de l'inondation : **Débordement de cours d'eau**

Altitude calculée de l'eau : **1.45 m**

Nature du repère : **Laisse d'inondation**

**Commentaires :** Trottoir, trottoir

### GÉNÉRAL

**Code :** DDTM\_R\_34003-085\_12

**Date de mise à jour :** 19/02/2018

**Auteur :** DDTM34

### MARQUE

**Maximum de l'inondation :** Oui

**Visibilité :** Non renseigné

**État du repère :** Non renseigné

**Pérennité :** Non renseigné

**Repère calculé :** Non renseigné

**PHEC :** Non renseigné

### NIVELLEMENT INITIAL

**Méthode :** Non renseigné

**Référence nivelée :** Marque d'inondation

**Système altimétrique :** NGF IGN 1969 (système normal)

**Altitude de la référence (en m) :** 1.450 m

**Altitude calculée de l'eau (en m) :** 1.45



Commune : **AGDE**

## Rue du Commandant Mallet #2

**Commentaires :** La tamarissière à droite du n° 17

**3** Repère(s) sur le site

### GÉNÉRAL

**Unité de gestion :** Méditerranée Ouest

**Code :** DDTM\_S\_34003-085

**Date de mise à jour :** 16/10/2017

**Auteur :** DDTM34

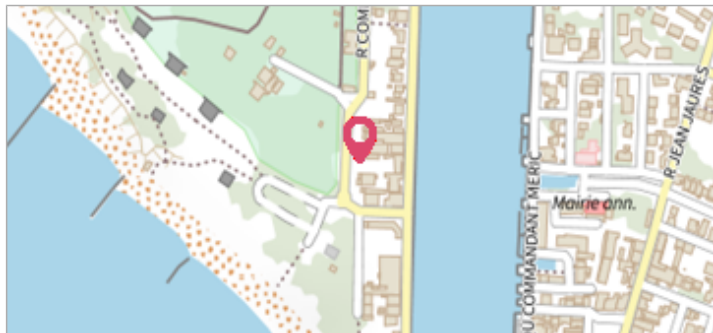


Photo du site

### GÉOLOCALISATION

**Coordonnées WGS84 :** X: 3.44269852 / Y: 43.28607920

**Coordonnées RGF93 (Lambert 93) :** X: 735951.81 / Y: 6243090.41

**Coordonnées RGF93 (ETRS89) :** X: 3.4426985 / Y: 43.2860792



**18 décembre 1997**

Nature de l'inondation : **Débordement de cours d'eau**

Altitude calculée de l'eau : **1.8 m**

Nature du repère : **Laisse d'inondation**

**Commentaires :** Trottoir, trottoir

### GÉNÉRAL

**Code :** DDTM\_R\_34003-085\_13

**Date de mise à jour :** 17/04/2018

**Auteur :** DDTM34

### MARQUE

**Maximum de l'inondation :** Oui

**Visibilité :** Non renseigné

**État du repère :** Non renseigné

**Pérennité :** Non renseigné

**Repère calculé :** Non renseigné

**PHEC :** Non renseigné

### NIVELLEMENT INITIAL

**Méthode :** Non renseigné

**Référence nivelée :** Marque d'inondation

**Système altimétrique :** NGF IGN 1969 (système normal)

**Altitude de la référence (en m) :** 1.800 m

**Altitude calculée de l'eau (en m) :** 1.8