



Commune : **AGDE**

Rue du Commandant Mallet

3 Repère(s) sur le site

GÉNÉRAL

Unité de gestion : Méditerranée Ouest

Code : DDTM_S_34003-084

Date de mise à jour : 16/10/2017

Auteur : DDTM34

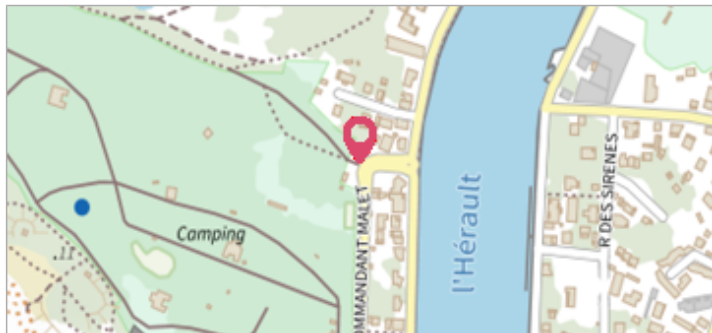


Photo du site

GÉOLOCALISATION

Coordonnées WGS84 : X: 3.44274651 / Y: 43.28868910

Coordonnées RGF93 (Lambert 93) : X: 735954.08 / Y: 6243380.56

Coordonnées RGF93 (ETRS89) : X: 3.4427465 / Y: 43.2886891



18 décembre 1997

Nature de l'inondation : **Débordement de cours d'eau**

Altitude calculée de l'eau : **1.79 m**

Nature du repère : **Repère normalisé (décret n°2005-233)**

Commentaires : Poteau, pied poteau

GÉNÉRAL

Code : DDTM_R_34003-084_13

Date de mise à jour : 05/03/2024

Auteur : DDTM34

MARQUE

Texte : 18 décembre 1997

Maximum de l'inondation : Oui

Visibilité : Oui

État du repère : Bon

Pérennité : Longue

Repère calculé : Non renseigné

PHEC : Non renseigné



repere sur mur enceinte camping

NIVELLEMENT INITIAL

Méthode : Non renseigné

Référence nivelée : Marque d'inondation

Système altimétrique : NGF IGN 1969 (système normal)

Altitude de la référence (en m) : 1.790 m

Altitude calculée de l'eau (en m) : 1.79

Commune : **AGDE** | **Rue du Commandant Mallet**

3 Repère(s) sur le site

GÉNÉRAL
 Unité de gestion : Méditerranée Ouest
 Code : DDTM_S_34003-084 Date de mise à jour : 16/10/2017
 Auteur : DDTM34



Photo du site

GÉOLOCALISATION
 Coordonnées WGS84 : X: 3.44274651 / Y: 43.28868910
 Coordonnées RGF93 (Lambert 93) X: 735954.08 / Y: 6243380.56
 Coordonnées RGF93 (ETRS89) : X: 3.4427465 / Y: 43.2886891

6 novembre 1994 Altitude calculée de l'eau : **1.45 m**
 Nature de l'inondation : **Débordement de cours d'eau** Nature du repère : **Laisse d'inondation**

Commentaires : Poteau, pied poteau

GÉNÉRAL
 Code : DDTM_R_34003-084_12 Date de mise à jour : 05/03/2024
 Auteur : DDTM34



MARQUE
 Maximum de l'inondation : Oui
 Visibilité : Non renseigné État du repère : Non renseigné
 Pérennité : Non renseigné Repère calculé : Non renseigné
 PHEC : Non renseigné

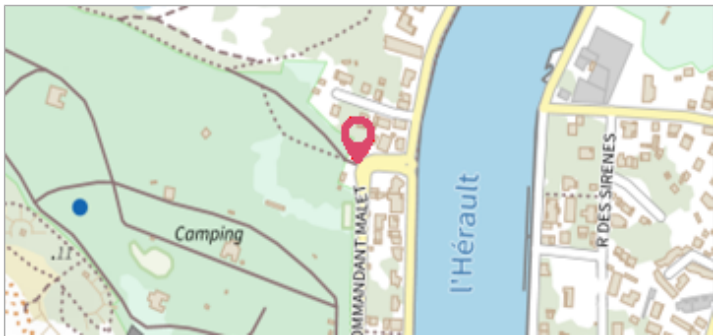
NIVELLEMENT INITIAL
 Méthode : Non renseigné
 Référence nivelée : Marque d'inondation
 Système altimétrique : NGF IGN 1969 (système normal)
 Altitude de la référence (en m) : 1.450 m
 Altitude calculée de l'eau (en m) : 1.45

Commune : **AGDE** | **Rue du Commandant Mallet**

3 Repère(s) sur le site

GÉNÉRAL

Unité de gestion : Méditerranée Ouest
 Code : DDTM_S_34003-084 Date de mise à jour : 16/10/2017
 Auteur : DDTM34



GÉOLOCALISATION

Coordonnées WGS84 : X: 3.44274651 / Y: 43.28868910
 Coordonnées RGF93 (Lambert 93) X: 735954.08 / Y: 6243380.56
 Coordonnées RGF93 (ETRS89) : X: 3.4427465 / Y: 43.2886891


Octobre 1986 Altitude calculée de l'eau : **1.48 m**

Nature de l'inondation : **Débordement de cours d'eau** Nature du repère : **Laisse d'inondation**

Commentaires : Poteau, pied poteau

GÉNÉRAL

Code : DDTM_R_34003-084_11 Date de mise à jour : 05/03/2024
 Auteur : DDTM34



MARQUE

Maximum de l'inondation : Oui
 Visibilité : Non renseigné État du repère : Non renseigné
 Pérennité : Non renseigné Repère calculé : Non renseigné
 PHEC : Non renseigné

NIVELLEMENT INITIAL

Méthode : Non renseigné
 Référence nivelée : Marque d'inondation
 Système altimétrique : NGF IGN 1969 (système normal)
 Altitude de la référence (en m) : 1.480 m
 Altitude calculée de l'eau (en m) : 1.48