



Commune : **AGDE**

## 11 Rue des Ferronniers

**3** Repère(s) sur le site

### GÉNÉRAL

**Unité de gestion :** Méditerranée Ouest

**Code :** DDTM\_S\_34003-080

**Date de mise à jour :** 16/10/2017

**Auteur :** DDTM34

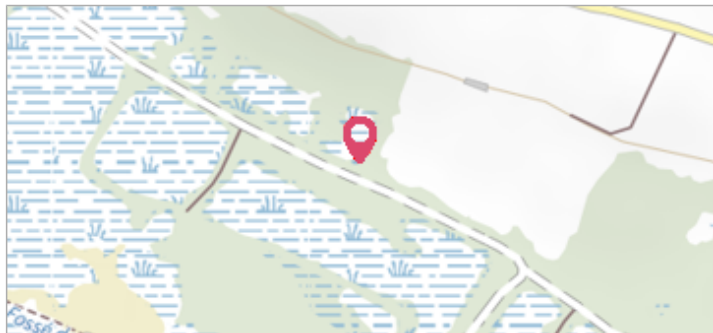


Photo du site

### GÉOLOCALISATION

**Coordonnées WGS84 :** X: 3.46679922 / Y: 43.31617770

**Coordonnées RGF93 (Lambert 93) :** X: 737889.24 / Y: 6246447.51

**Coordonnées RGF93 (ETRS89) :** X: 3.4667992 / Y: 43.3161777



## 16 septembre 1907

Nature de l'inondation : **Débordement de cours d'eau**

Altitude calculée de l'eau : **4.02 m**

Nature du repère : **Laisse d'inondation**

**Commentaires :** Garage, portail

### GÉNÉRAL

**Code :** DDTM\_R\_34003-080\_11

**Date de mise à jour :** 17/04/2018

**Auteur :** DDTM34

### MARQUE

**Maximum de l'inondation :** Oui

**Visibilité :** Non renseigné

**État du repère :** Non renseigné

**Pérennité :** Non renseigné

**Repère calculé :** Non renseigné

**PHEC :** Non renseigné

### NIVELLEMENT INITIAL

**Méthode :** Non renseigné

**Référence nivelée :** Marque d'inondation

**Système altimétrique :** NGF IGN 1969 (système normal)

**Altitude de la référence (en m) :** 4.020 m

**Altitude calculée de l'eau (en m) :** 4.02

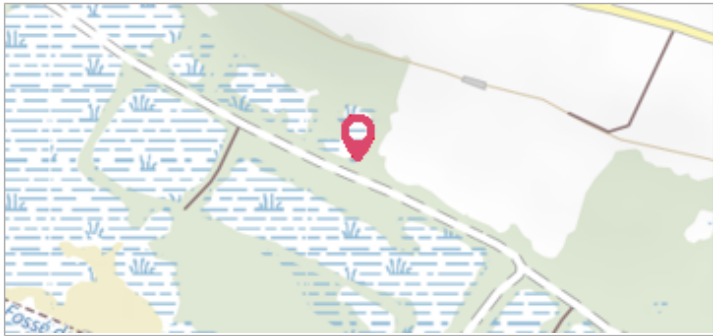
Commune : **AGDE**

**11 Rue des Ferronniers**

**3** Repère(s) sur le site

**GÉNÉRAL**

Unité de gestion : Méditerranée Ouest  
 Code : DDTM\_S\_34003-080      Date de mise à jour : 16/10/2017  
 Auteur : DDTM34



**GÉOLOCALISATION**

Coordonnées WGS84 : X: 3.46679922 / Y: 43.31617770  
 Coordonnées RGF93 (Lambert 93) X: 737889.24 / Y: 6246447.51  
 Coordonnées RGF93 (ETRS89) : X: 3.4667992 / Y: 43.3161777


**Date inconnue ou approximative**      Altitude calculée de l'eau : **4.43 m**

Nature de l'inondation : **Débordement de cours d'eau**      Nature du repère : **Laisse d'inondation**

Commentaires : Garage, portail

**GÉNÉRAL**

Code : DDTM\_R\_34003-080\_12      Date de mise à jour : 24/07/2025  
 Auteur : DDTM34



**MARQUE**

Texte : Évènement non identifié  
 Maximum de l'inondation : Oui  
 Visibilité : Non renseigné      État du repère : Non renseigné  
 Pérennité : Non renseigné      Repère calculé : Non renseigné  
 PHEC : Non renseigné

**NIVELLEMENT INITIAL**

Méthode : Non renseigné  
 Référence nivelée : Marque d'inondation  
 Système altimétrique : NGF IGN 1969 (système normal)  
 Altitude de la référence (en m) : 4.430 m  
 Altitude calculée de l'eau (en m) : 4.43



Commune : **AGDE**

## 11 Rue des Ferronniers

**3** Repère(s) sur le site

### GÉNÉRAL

**Unité de gestion :** Méditerranée Ouest

**Code :** DDTM\_S\_34003-080

**Date de mise à jour :** 16/10/2017

**Auteur :** DDTM34

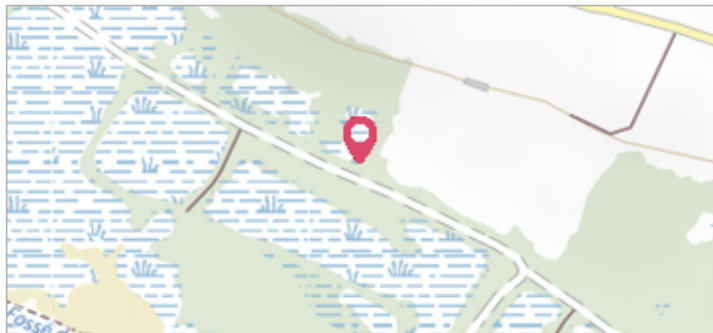


Photo du site

### GÉOLOCALISATION

**Coordonnées WGS84 :** X: 3.46679922 / Y: 43.31617770

**Coordonnées RGF93 (Lambert 93) :** X: 737889.24 / Y: 6246447.51

**Coordonnées RGF93 (ETRS89) :** X: 3.4667992 / Y: 43.3161777



## 18 décembre 1997

Nature de l'inondation : **Débordement de cours d'eau**

Altitude calculée de l'eau : **3.02 m**

Nature du repère : **Laisse d'inondation**

**Commentaires :** Garage, portail

### GÉNÉRAL

**Code :** DDTM\_R\_34003-080\_13

**Date de mise à jour :** 19/02/2018

**Auteur :** DDTM34

### MARQUE

**Maximum de l'inondation :** Oui

**Visibilité :** Non renseigné

**État du repère :** Non renseigné

**Pérennité :** Non renseigné

**Repère calculé :** Non renseigné

**PHEC :** Non renseigné

### NIVELLEMENT INITIAL

**Méthode :** Non renseigné

**Référence nivelée :** Marque d'inondation

**Système altimétrique :** NGF IGN 1969 (système normal)

**Altitude de la référence (en m) :** 3.020 m

**Altitude calculée de l'eau (en m) :** 3.02