



Commune : **AGDE**

Quai des Chantiers

Commentaires : Ets Palumbo

3 Repère(s) sur le site

GÉNÉRAL

Unité de gestion : Méditerranée Ouest

Code : DDTM_S_34003-064

Date de mise à jour : 16/10/2017

Auteur : DDTM34

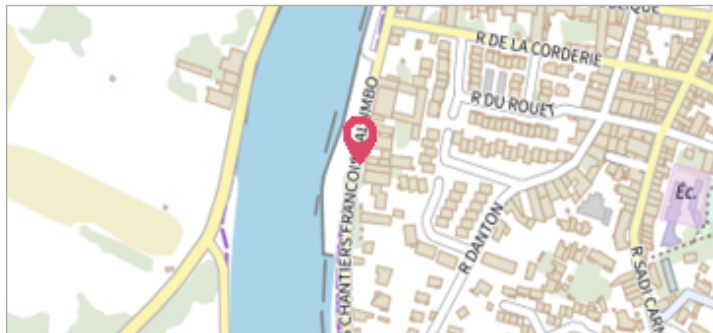


Photo du site

GÉOLOCALISATION

Coordonnées WGS84 : X: 3.46556769 / Y: 43.30966340

Coordonnées RGF93 (Lambert 93) X: 737793.55 / Y: 6245722.78

Coordonnées RGF93 (ETRS89) : X: 3.4655677 / Y: 43.3096634



1928

Nature de l'inondation : **Débordement de cours d'eau**

Altitude calculée de l'eau : **2.94 m**

Nature du repère : **Laisse d'inondation**

Commentaires : Hangar, hangar

GÉNÉRAL

Code : DDTM_R_34003-064_11

Date de mise à jour :

Auteur : DDTM34

16/02/2018

MARQUE

Maximum de l'inondation : Oui

Visibilité : Non renseigné

État du repère : Non renseigné

Pérennité : Non renseigné

Repère calculé : Non renseigné

PHEC : Non renseigné

NIVELLEMENT INITIAL

Méthode : Non renseigné

Référence nivelée : Marque d'inondation

Système altimétrique : NGF IGN 1969 (système normal)

Altitude de la référence (en m) : 2.940 m

Altitude calculée de l'eau (en m) : 2.94



Commune : **AGDE**

Quai des Chantiers

Commentaires : Ets Palumbo

3 Repère(s) sur le site

GÉNÉRAL

Unité de gestion : Méditerranée Ouest

Code : DDTM_S_34003-064

Date de mise à jour : 16/10/2017

Auteur : DDTM34

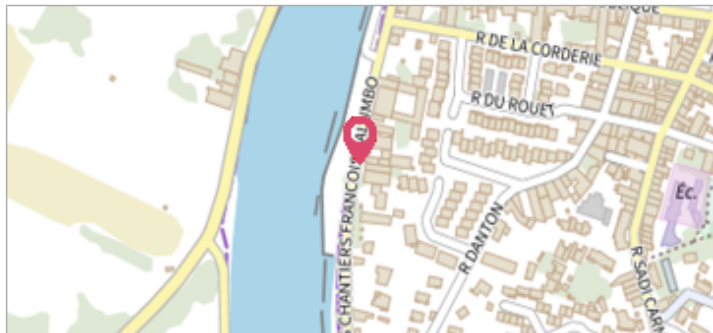


Photo du site

GÉOLOCALISATION

Coordonnées WGS84 : X: 3.46556769 / Y: 43.30966340

Coordonnées RGF93 (Lambert 93) X: 737793.55 / Y: 6245722.78

Coordonnées RGF93 (ETRS89) : X: 3.4655677 / Y: 43.3096634



1920

Nature de l'inondation : **Débordement de cours d'eau**

Altitude calculée de l'eau : **3.69 m**

Nature du repère : **Laisse d'inondation**

Commentaires : Hangar, hangar

GÉNÉRAL

Code : DDTM_R_34003-064_12

Date de mise à jour : 17/04/2018

Auteur : DDTM34

MARQUE

Maximum de l'inondation : Oui

Visibilité : Non renseigné

État du repère : Non renseigné

Pérennité : Non renseigné

Repère calculé : Non renseigné

PHEC : Non renseigné

NIVELLEMENT INITIAL

Méthode : Non renseigné

Référence nivelée : Marque d'inondation

Système altimétrique : NGF IGN 1969 (système normal)

Altitude de la référence (en m) : 3.690 m

Altitude calculée de l'eau (en m) : 3.69



Commune : **AGDE**

Quai des Chantiers

Commentaires : Ets Palumbo

3 Repère(s) sur le site

GÉNÉRAL

Unité de gestion : Méditerranée Ouest

Code : DDTM_S_34003-064

Date de mise à jour : 16/10/2017

Auteur : DDTM34

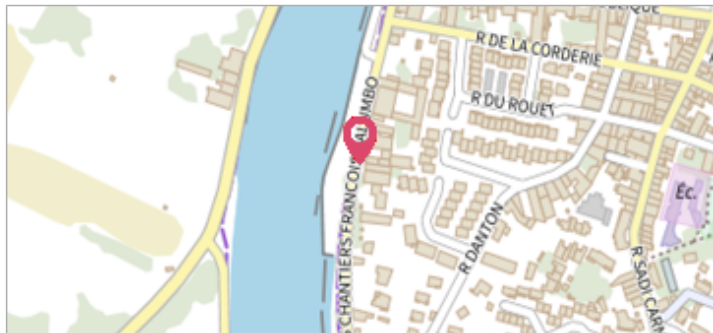


Photo du site

GÉOLOCALISATION

Coordonnées WGS84 : X: 3.46556769 / Y: 43.30966340

Coordonnées RGF93 (Lambert 93) X: 737793.55 / Y: 6245722.78

Coordonnées RGF93 (ETRS89) : X: 3.4655677 / Y: 43.3096634



18 décembre 1997

Nature de l'inondation : **Débordement de cours d'eau**

Altitude calculée de l'eau : **3.12 m**

Nature du repère : **Laisse d'inondation**

Commentaires : Hangar, hangar

GÉNÉRAL

Code : DDTM_R_34003-064_13

Date de mise à jour :

Auteur : DDTM34

17/04/2018

MARQUE

Maximum de l'inondation : Oui

Visibilité : Non renseigné

État du repère : Non renseigné

Pérennité : Non renseigné

Repère calculé : Non renseigné

PHEC : Non renseigné

NIVELLEMENT INITIAL

Méthode : Non renseigné

Référence nivelée : Marque d'inondation

Système altimétrique : NGF IGN 1969 (système normal)

Altitude de la référence (en m) : 3.120 m

Altitude calculée de l'eau (en m) : 3.12