Commune : **AGDE**

22 Rue Chaussefière

7 Repère(s) sur le site

GÉNÉRAL

Unité de gestion : Méditerranée Ouest
Code : DDTM_S_34003-046 **Date de mise à jour :** 16/10/2017
Auteur : DDTM34

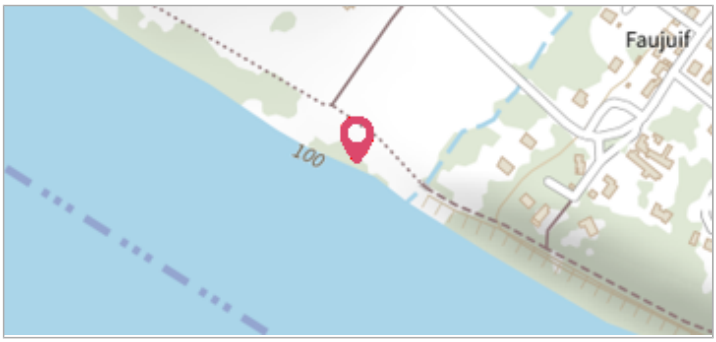

Photo du site

GÉOLOCALISATION

Coordonnées WGS84 : X: 3.46722756 / Y: 43.31270760
Coordonnées RGF93 (Lambert 93) X: 737926.29 / Y: 6246061.97
Coordonnées RGF93 (ETRS89) : X: 3.4672276 / Y: 43.3127076

2 Novembre 1920

Altitude calculée de l'eau : **3.68 m**

Nature de l'inondation : **Débordement de cours d'eau**

Nature du repère : **Laisse d'inondation**

Commentaires : Maison (magasin de cycles), magasin

GÉNÉRAL

Code : DDTM_R_34003-046_11 **Date de mise à jour :** 17/04/2018
Auteur : DDTM34

MARQUE

Maximum de l'inondation : Oui
Visibilité : Non renseigné **État du repère :** Non renseigné
Pérennité : Non renseigné **Repère calculé :** Non renseigné
PHEC : Non renseigné

NIVELLEMENT INITIAL

Méthode : Non renseigné
Référence nivelée : Marque d'inondation
Système altimétrique : NGF IGN 1969 (système normal)
Altitude de la référence (en m) : 3.680 m
Altitude calculée de l'eau (en m) : 3.68

Commune : **AGDE**

22 Rue Chaussefière

7 Repère(s) sur le site

GÉNÉRAL

Unité de gestion : Méditerranée Ouest
Code : DDTM_S_34003-046 **Date de mise à jour :** 16/10/2017
Auteur : DDTM34

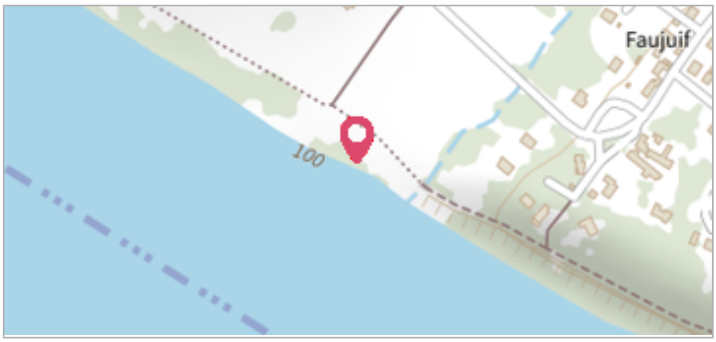

Photo du site

GÉOLOCALISATION

Coordonnées WGS84 : X: 3.46722756 / Y: 43.31270760
Coordonnées RGF93 (Lambert 93) X: 737926.29 / Y: 6246061.97
Coordonnées RGF93 (ETRS89) : X: 3.4672276 / Y: 43.3127076

1963

Altitude calculée de l'eau : **2.71 m**

Nature de l'inondation : **Débordement de cours d'eau**

Nature du repère : **Laisse d'inondation**

Commentaires : Maison (magasin de cycles), magasin

GÉNÉRAL

Code : DDTM_R_34003-046_12 **Date de mise à jour :** 19/02/2018
Auteur : DDTM34

MARQUE

Maximum de l'inondation : Oui
Visibilité : Non renseigné **État du repère :** Non renseigné
Pérennité : Non renseigné **Repère calculé :** Non renseigné
PHEC : Non renseigné

NIVELLEMENT INITIAL

Méthode : Non renseigné
Référence nivelée : Marque d'inondation
Système altimétrique : NGF IGN 1969 (système normal)
Altitude de la référence (en m) : 2.710 m
Altitude calculée de l'eau (en m) : 2.71

Commune : **AGDE**

22 Rue Chaussefière

7 Repère(s) sur le site

GÉNÉRAL

Unité de gestion : Méditerranée Ouest
Code : DDTM_S_34003-046 **Date de mise à jour :** 16/10/2017
Auteur : DDTM34

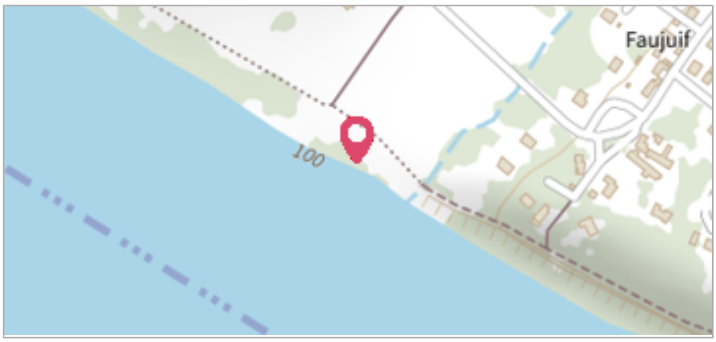

Photo du site

GÉOLOCALISATION

Coordonnées WGS84 : X: 3.46722756 / Y: 43.31270760
Coordonnées RGF93 (Lambert 93) X: 737926.29 / Y: 6246061.97
Coordonnées RGF93 (ETRS89) : X: 3.4672276 / Y: 43.3127076

26 Septembre 1907

Altitude calculée de l'eau : **3.48 m**

Nature de l'inondation : **Débordement de cours d'eau**

Nature du repère : **Laisse d'inondation**

Commentaires : Maison (magasin de cycles), magasin

GÉNÉRAL

Code : DDTM_R_34003-046_13 **Date de mise à jour :** 24/04/2018
Auteur : DDTM34

MARQUE

Maximum de l'inondation : Oui
Visibilité : Non renseigné **État du repère :** Non renseigné
Pérennité : Non renseigné **Repère calculé :** Non renseigné
PHEC : Non renseigné

NIVELLEMENT INITIAL

Méthode : Non renseigné
Référence nivelée : Marque d'inondation
Système altimétrique : NGF IGN 1969 (système normal)
Altitude de la référence (en m) : 3.480 m
Altitude calculée de l'eau (en m) : 3.48

Commune : **AGDE**

22 Rue Chaussefière

7 Repère(s) sur le site

GÉNÉRAL

Unité de gestion : Méditerranée Ouest
Code : DDTM_S_34003-046 **Date de mise à jour :** 16/10/2017
Auteur : DDTM34

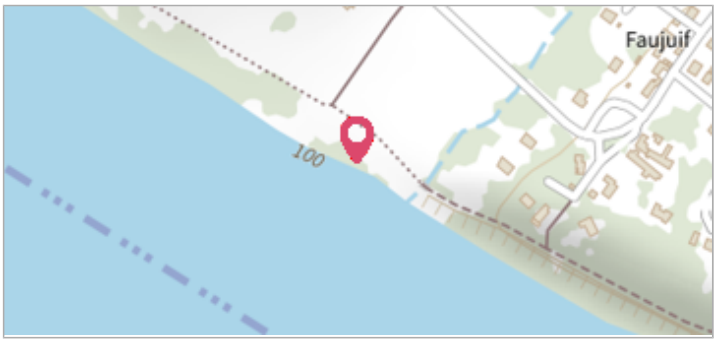

Photo du site

GÉOLOCALISATION

Coordonnées WGS84 : X: 3.46722756 / Y: 43.31270760
Coordonnées RGF93 (Lambert 93) X: 737926.29 / Y: 6246061.97
Coordonnées RGF93 (ETRS89) : X: 3.4672276 / Y: 43.3127076

1982

Altitude calculée de l'eau : **2.43 m**

Nature de l'inondation : **Débordement de cours d'eau**

Nature du repère : **Laisse d'inondation**

Commentaires : Maison (magasin de cycles), magasin

GÉNÉRAL

Code : DDTM_R_34003-046_14 **Date de mise à jour :** 26/09/2019
Auteur : DDTM34

MARQUE

Maximum de l'inondation : Oui
Visibilité : Non renseigné **État du repère :** Non renseigné
Pérennité : Non renseigné **Repère calculé :** Non renseigné
PHEC : Non renseigné

NIVELLEMENT INITIAL

Méthode : Non renseigné
Référence nivelée : Marque d'inondation
Système altimétrique : NGF IGN 1969 (système normal)
Altitude de la référence (en m) : 2.430 m
Altitude calculée de l'eau (en m) : 2.43

Commune : **AGDE**

22 Rue Chaussefière

7 Repère(s) sur le site

GÉNÉRAL

Unité de gestion : Méditerranée Ouest
Code : DDTM_S_34003-046 **Date de mise à jour :** 16/10/2017
Auteur : DDTM34

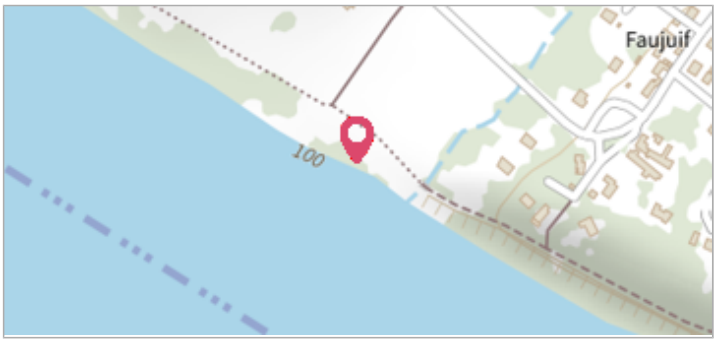

Photo du site

GÉOLOCALISATION

Coordonnées WGS84 : X: 3.46722756 / Y: 43.31270760
Coordonnées RGF93 (Lambert 93) X: 737926.29 / Y: 6246061.97
Coordonnées RGF93 (ETRS89) : X: 3.4672276 / Y: 43.3127076

18 Décembre 1997

Altitude calculée de l'eau : **3.13 m**

Nature de l'inondation : **Débordement de cours d'eau**

Nature du repère : **Laisse d'inondation**

Commentaires : Maison (magasin de cycles), magasin

GÉNÉRAL

Code : DDTM_R_34003-046_15 **Date de mise à jour :** 17/04/2018
Auteur : DDTM34

MARQUE

Maximum de l'inondation : Oui
Visibilité : Non renseigné **État du repère :** Non renseigné
Pérennité : Non renseigné **Repère calculé :** Non renseigné
PHEC : Non renseigné

NIVELLEMENT INITIAL

Méthode : Non renseigné
Référence nivelée : Marque d'inondation
Système altimétrique : NGF IGN 1969 (système normal)
Altitude de la référence (en m) : 3.130 m
Altitude calculée de l'eau (en m) : 3.13

Commune : **AGDE**

22 Rue Chaussefière

7 Repère(s) sur le site

GÉNÉRAL

Unité de gestion : Méditerranée Ouest
Code : DDTM_S_34003-046 **Date de mise à jour :** 16/10/2017
Auteur : DDTM34

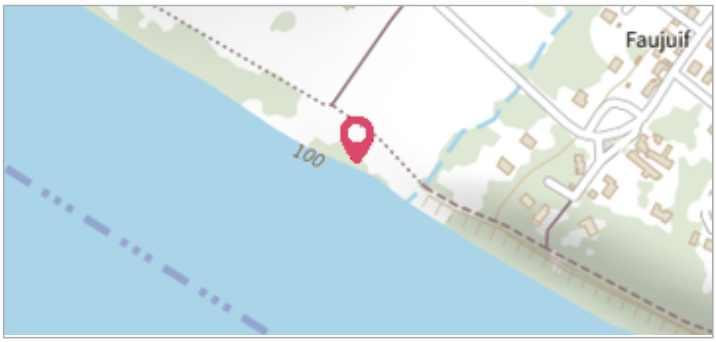

Photo du site

GÉOLOCALISATION

Coordonnées WGS84 : X: 3.46722756 / Y: 43.31270760
Coordonnées RGF93 (Lambert 93) X: 737926.29 / Y: 6246061.97
Coordonnées RGF93 (ETRS89) : X: 3.4672276 / Y: 43.3127076

Février 1928

Altitude calculée de l'eau : **3.23 m**

Nature de l'inondation : **Débordement de cours d'eau**

Nature du repère : **Laisse d'inondation**

Commentaires : Maison (magasin de cycles), magasin

GÉNÉRAL

Code : DDTM_R_34003-046_16 **Date de mise à jour :** 24/04/2018
Auteur : DDTM34

MARQUE

Maximum de l'inondation : Oui
Visibilité : Non renseigné **État du repère :** Non renseigné
Pérennité : Non renseigné **Repère calculé :** Non renseigné
PHEC : Non renseigné

NIVELLEMENT INITIAL

Méthode : Non renseigné
Référence nivelée : Marque d'inondation
Système altimétrique : NGF IGN 1969 (système normal)
Altitude de la référence (en m) : 3.230 m
Altitude calculée de l'eau (en m) : 3.23

Commune : **AGDE**

22 Rue Chaussefière

7 Repère(s) sur le site

GÉNÉRAL

Unité de gestion : Méditerranée Ouest
Code : DDTM_S_34003-046 **Date de mise à jour :** 16/10/2017
Auteur : DDTM34

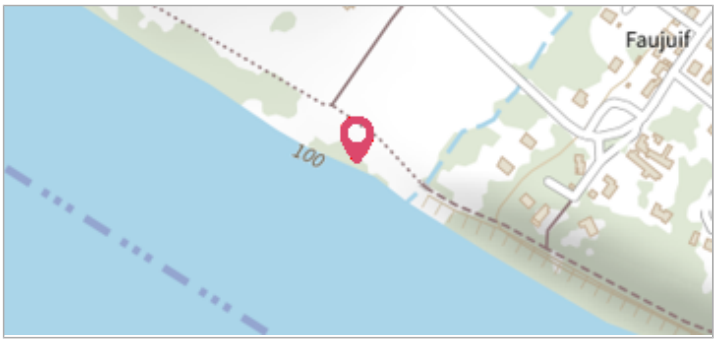

Photo du site

GÉOLOCALISATION

Coordonnées WGS84 : X: 3.46722756 / Y: 43.31270760
Coordonnées RGF93 (Lambert 93) X: 737926.29 / Y: 6246061.97
Coordonnées RGF93 (ETRS89) : X: 3.4672276 / Y: 43.3127076

13 Septembre 1875

Altitude calculée de l'eau : **3.51 m**

Nature de l'inondation : **Débordement de cours d'eau**

Nature du repère : **Laisse d'inondation**

Commentaires : Maison (magasin de cycles), magasin

GÉNÉRAL

Code : DDTM_R_34003-046_17 **Date de mise à jour :** 19/02/2018
Auteur : DDTM34

MARQUE

Maximum de l'inondation : Oui
Visibilité : Non renseigné **État du repère :** Non renseigné
Pérennité : Non renseigné **Repère calculé :** Non renseigné
PHEC : Non renseigné

NIVELLEMENT INITIAL

Méthode : Non renseigné
Référence nivelée : Marque d'inondation
Système altimétrique : NGF IGN 1969 (système normal)
Altitude de la référence (en m) : 3.510 m
Altitude calculée de l'eau (en m) : 3.51