

Commune : **AGDE**

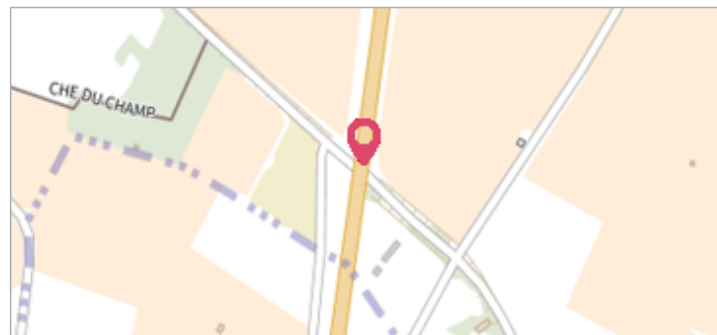
Chemin de la Vallée

Commentaires : Sablière Agathoise

3 Repère(s) sur le site

GÉNÉRAL

Unité de gestion : Méditerranée Ouest
Code : DDTM_S_34003-031 **Date de mise à jour** : 16/10/2017
Auteur : DDTM34



GÉOLOCALISATION

Coordonnées WGS84 : X: 3.47328234 / Y: 43.31674280
Coordonnées RGF93 (Lambert 93) X: 738415.08 / Y: 6246513.46
Coordonnées RGF93 (ETRS89) : X: 3.4732823 / Y: 43.3167428

1982 Altitude calculée de l'eau : **4.88 m**

Nature de l'inondation : **Débordement de cours d'eau** Nature du repère : **Laisse d'inondation**

Commentaires : Baraque, baraque

GÉNÉRAL

Code : DDTM_R_34003-031_11 **Date de mise à jour** : 26/09/2019
Auteur : DDTM34



MARQUE

Maximum de l'inondation : Oui
Visibilité : Non renseigné **État du repère** : Non renseigné
Pérennité : Non renseigné **Repère calculé** : Non renseigné
PHEC : Non renseigné

NIVELLEMENT INITIAL

Méthode : Non renseigné
Référence nivelée : Marque d'inondation
Système altimétrique : NGF IGN 1969 (système normal)
Altitude de la référence (en m) : 4.880 m
Altitude calculée de l'eau (en m) : 4.88

Commune : **AGDE**

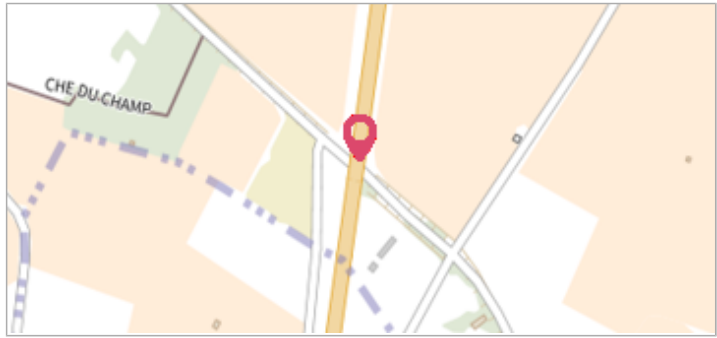
Chemin de la Vallée

Commentaires : Sablière Agathoise

3 Repère(s) sur le site

GÉNÉRAL

Unité de gestion : Méditerranée Ouest
Code : DDTM_S_34003-031 **Date de mise à jour** : 16/10/2017
Auteur : DDTM34



GÉOLOCALISATION

Coordonnées WGS84 : X: 3.47328234 / Y: 43.31674280
Coordonnées RGF93 (Lambert 93) X: 738415.08 / Y: 6246513.46
Coordonnées RGF93 (ETRS89) : X: 3.4732823 / Y: 43.3167428

1972 Altitude calculée de l'eau : **5.3 m**

Nature de l'inondation : **Débordement de cours d'eau** Nature du repère : **Laisse d'inondation**

Commentaires : Baraque, baraque

GÉNÉRAL

Code : DDTM_R_34003-031_12 **Date de mise à jour** : 17/04/2018
Auteur : DDTM34



MARQUE

Maximum de l'inondation : Oui
Visibilité : Non renseigné **État du repère** : Non renseigné
Pérennité : Non renseigné **Repère calculé** : Non renseigné
PHEC : Non renseigné

NIVELLEMENT INITIAL

Méthode : Non renseigné
Référence nivelée : Marque d'inondation
Système altimétrique : NGF IGN 1969 (système normal)
Altitude de la référence (en m) : 5.300 m
Altitude calculée de l'eau (en m) : 5.3

Commune : **AGDE**

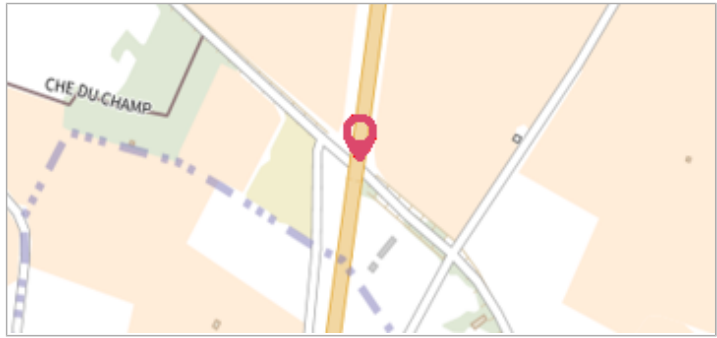
Chemin de la Vallée

Commentaires : Sablière Agathoise

3 Repère(s) sur le site

GÉNÉRAL

Unité de gestion : Méditerranée Ouest
Code : DDTM_S_34003-031 **Date de mise à jour** : 16/10/2017
Auteur : DDTM34



GÉOLOCALISATION

Coordonnées WGS84 : X: 3.47328234 / Y: 43.31674280
Coordonnées RGF93 (Lambert 93) X: 738415.08 / Y: 6246513.46
Coordonnées RGF93 (ETRS89) : X: 3.4732823 / Y: 43.3167428

18 décembre 1997 Altitude calculée de l'eau : **4.46 m**

Nature de l'inondation : **Débordement de cours d'eau** Nature du repère : **Laisse d'inondation**

Commentaires : Baraque, baraque

GÉNÉRAL

Code : DDTM_R_34003-031_13 **Date de mise à jour** : 17/04/2018
Auteur : DDTM34



MARQUE

Maximum de l'inondation : Oui
Visibilité : Non renseigné **État du repère** : Non renseigné
Pérennité : Non renseigné **Repère calculé** : Non renseigné
PHEC : Non renseigné

NIVELLEMENT INITIAL

Méthode : Non renseigné
Référence nivelée : Marque d'inondation
Système altimétrique : NGF IGN 1969 (système normal)
Altitude de la référence (en m) : 4.460 m
Altitude calculée de l'eau (en m) : 4.46