



Commune : **AGDE**

## Château Laurent

Commentaires : Domaine Belle Ile

**4**

Repère(s) sur le site

### GÉNÉRAL

Unité de gestion : Méditerranée Ouest

Code : DDTM\_S\_34003-018

Date de mise à jour : 16/10/2017

Auteur : DDTM34



Photo du site

### GÉOLOCALISATION

Coordonnées WGS84 : X: 3.47163926 / Y: 43.31783880

Coordonnées RGF93 (Lambert 93) X: 738280.99 / Y: 6246634.49

Coordonnées RGF93 (ETRS89) : X: 3.4716393 / Y: 43.3178388



**1982**

Nature de l'inondation : **Débordement de cours d'eau**

Altitude calculée de l'eau : **3.43 m**

Nature du repère : **Laisse d'inondation**

Commentaires : Escalier,

### GÉNÉRAL

Code : DDTM\_R\_34003-018\_11

Date de mise à jour :

Auteur : DDTM34

26/09/2019

### MARQUE

Maximum de l'inondation : Oui

Visibilité : Non renseigné

État du repère : Non renseigné

Pérennité : Non renseigné

Repère calculé : Non renseigné

PHEC : Non renseigné

### NIVELLEMENT INITIAL

Méthode : Non renseigné

Référence nivelée : Marque d'inondation

Système altimétrique : NGF IGN 1969 (système normal)

Altitude de la référence (en m) : 3.430 m

Altitude calculée de l'eau (en m) : 3.43



Commune : **AGDE**

## Château Laurent

**Commentaires** : Domaine Belle Ile

**4**

Repère(s) sur le site

### GÉNÉRAL

**Unité de gestion** : Méditerranée Ouest

**Code** : DDTM\_S\_34003-018

**Date de mise à jour** : 16/10/2017

**Auteur** : DDTM34



Photo du site

### GÉOLOCALISATION

**Coordonnées WGS84** : X: 3.47163926 / Y: 43.31783880

**Coordonnées RGF93 (Lambert 93)** X: 738280.99 / Y: 6246634.49

**Coordonnées RGF93 (ETRS89)** : X: 3.4716393 / Y: 43.3178388



**1982**

Nature de l'inondation : **Débordement de cours d'eau**

Altitude calculée de l'eau : **3.2 m**

Nature du repère : **Laisse d'inondation**

**Commentaires** : Escalier, 3e marche portail hangar

### GÉNÉRAL

**Code** : DDTM\_R\_34003-018\_21

**Date de mise à jour** :

**Auteur** : DDTM34

26/09/2019

### MARQUE

**Maximum de l'inondation** : Oui

**Visibilité** : Non renseigné

**État du repère** : Non renseigné

**Pérennité** : Non renseigné

**Repère calculé** : Non renseigné

**PHEC** : Non renseigné

### NIVELLEMENT INITIAL


**Méthode** : Non renseigné

**Référence nivelée** : Marque d'inondation

**Système altimétrique** : NGF IGN 1969 (système normal)

**Altitude de la référence (en m)** : 3.200 m

**Altitude calculée de l'eau (en m)** : 3.2


Commune : **AGDE**

**Château Laurent**

**Commentaires** : Domaine Belle Ile

**4** Repère(s) sur le site

**GÉNÉRAL**

**Unité de gestion** : Méditerranée Ouest

**Code** : DDTM\_S\_34003-018      **Date de mise à jour** : 16/10/2017

**Auteur** : DDTM34




**GÉOLOCALISATION**

**Coordonnées WGS84** : X: 3.47163926 / Y: 43.31783880

**Coordonnées RGF93 (Lambert 93)** X: 738280.99 / Y: 6246634.49

**Coordonnées RGF93 (ETRS89)** : X: 3.4716393 / Y: 43.3178388




**18 Décembre 1997**

Altitude calculée de l'eau : **4.05 m**

Nature de l'inondation : **Débordement de cours d'eau**


Nature du repère : **Laisse d'inondation**

**Commentaires** : Escalier, 3e marche portail hangar

**GÉNÉRAL**

**Code** : DDTM\_R\_34003-018\_22      **Date de mise à jour** : 24/04/2018

**Auteur** : DDTM34



**MARQUE**

**Maximum de l'inondation** : Oui

**Visibilité** : Non renseigné      **État du repère** : Non renseigné

**Pérennité** : Non renseigné      **Repère calculé** : Non renseigné

**PHEC** : Non renseigné

**NIVELLEMENT INITIAL**

**Méthode** : Non renseigné

**Référence nivelée** : Marque d'inondation

**Système altimétrique** : NGF IGN 1969 (système normal)

**Altitude de la référence (en m)** : 4.050 m

**Altitude calculée de l'eau (en m)** : 4.05



Commune : **AGDE**

## Château Laurent

Commentaires : Domaine Belle Ile

**4**

Repère(s) sur le site

### GÉNÉRAL

Unité de gestion : Méditerranée Ouest

Code : DDTM\_S\_34003-018

Date de mise à jour : 16/10/2017

Auteur : DDTM34



Photo du site

### GÉOLOCALISATION

Coordonnées WGS84 : X: 3.47163926 / Y: 43.31783880

Coordonnées RGF93 (Lambert 93) X: 738280.99 / Y: 6246634.49

Coordonnées RGF93 (ETRS89) : X: 3.4716393 / Y: 43.3178388



**1979**

Nature de l'inondation : **Débordement de cours d'eau**

Altitude calculée de l'eau : **3.4 m**

Nature du repère : **Laisse d'inondation**

Commentaires : Escalier, 3e marche portail hangar

### GÉNÉRAL

Code : DDTM\_R\_34003-018\_23

Date de mise à jour :

Auteur : DDTM34

17/04/2018

### MARQUE

Maximum de l'inondation : Oui

Visibilité : Non renseigné

État du repère : Non renseigné

Pérennité : Non renseigné

Repère calculé : Non renseigné

PHEC : Non renseigné

### NIVELLEMENT INITIAL

Méthode : Non renseigné

Référence nivelée : Marque d'inondation

Système altimétrique : NGF IGN 1969 (système normal)

Altitude de la référence (en m) : 3.400 m

Altitude calculée de l'eau (en m) : 3.4