



Commune : **AGDE**

Le Grand Maurice

3

Repère(s) sur le site

GÉNÉRAL

Unité de gestion : Méditerranée Ouest

Code : DDTM_S_34003-008

Date de mise à jour : 16/10/2017

Auteur : DDTM34

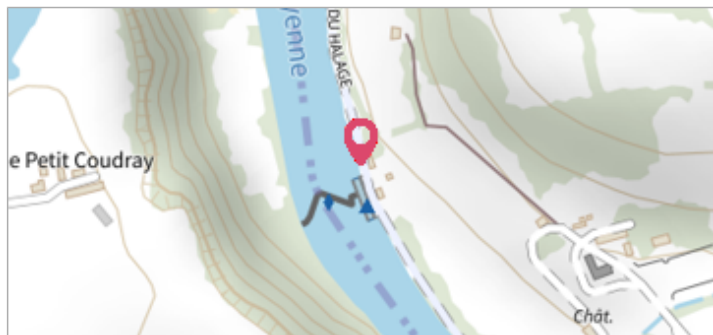


Photo du site

GÉOLOCALISATION

Coordonnées WGS84 : X: 3.45529520 / Y: 43.32070320

Coordonnées RGF93 (Lambert 93) : X: 736952.59 / Y: 6246945.12

Coordonnées RGF93 (ETRS89) : X: 3.4552952 / Y: 43.3207032



Février 1964

Nature de l'inondation : **Débordement de cours d'eau**

Altitude calculée de l'eau : **3.66 m**

Nature du repère : **Laisse d'inondation**

Commentaires : Mazet, pied façade

GÉNÉRAL

Code : DDTM_R_34003-008_11

Date de mise à jour :

Auteur : DDTM34

17/04/2018

MARQUE

Maximum de l'inondation : Oui

Visibilité : Non renseigné

État du repère : Non renseigné

Pérennité : Non renseigné

Repère calculé : Non renseigné

PHEC : Non renseigné

NIVELLEMENT INITIAL

Méthode : Non renseigné

Référence nivelée : Marque d'inondation

Système altimétrique : NGF IGN 1969 (système normal)

Altitude de la référence (en m) : 3.660 m

Altitude calculée de l'eau (en m) : 3.66



Commune : **AGDE**

Le Grand Maurice

3

Repère(s) sur le site

GÉNÉRAL

Unité de gestion : Méditerranée Ouest

Code : DDTM_S_34003-008

Date de mise à jour : 16/10/2017

Auteur : DDTM34

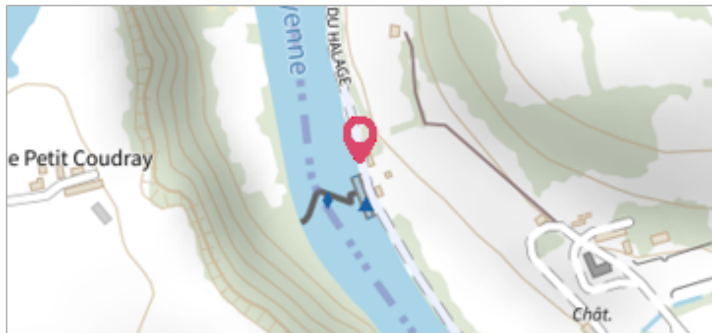


Photo du site

GÉOLOCALISATION

Coordonnées WGS84 : X: 3.45529520 / Y: 43.32070320

Coordonnées RGF93 (Lambert 93) : X: 736952.59 / Y: 6246945.12

Coordonnées RGF93 (ETRS89) : X: 3.4552952 / Y: 43.3207032



18 Décembre 1997

Nature de l'inondation : **Débordement de cours d'eau**

Altitude calculée de l'eau : **4.23 m**

Nature du repère : **Laisse d'inondation**

Commentaires : Mazet, pied façade

GÉNÉRAL

Code : DDTM_R_34003-008_12

Date de mise à jour :

Auteur : DDTM34

11/11/2017

MARQUE

Maximum de l'inondation : Oui

Visibilité : Non renseigné

État du repère : Non renseigné

Pérennité : Non renseigné

Repère calculé : Non renseigné

PHEC : Non renseigné

NIVELLEMENT INITIAL

Méthode : Non renseigné

Référence nivelée : Marque d'inondation

Système altimétrique : NGF IGN 1969 (système normal)

Altitude de la référence (en m) : 4.230 m

Altitude calculée de l'eau (en m) : 4.23

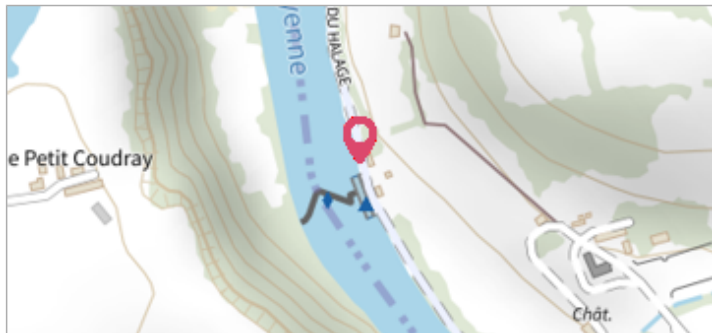
Commune : **AGDE****Le Grand Maurice****3**Repère(s) sur
le site**GÉNÉRAL****Unité de gestion :** Méditerranée Ouest**Code :** DDTM_S_34003-008**Date de mise à jour :** 16/10/2017**Auteur :** DDTM34

Photo du site

GÉOLOCALISATION**Coordonnées WGS84 :** X: 3.45529520 / Y: 43.32070320**Coordonnées RGF93 (Lambert 93) :** X: 736952.59 / Y: 6246945.12**Coordonnées RGF93 (ETRS89) :** X: 3.4552952 / Y: 43.3207032**1955**Nature de l'inondation : **Débordement de cours d'eau**Altitude calculée de l'eau : **3.05 m**Nature du repère : **Laisse d'inondation****Commentaires :** Mazet, pied façade**GÉNÉRAL****Code :** DDTM_R_34003-008_13**Date de mise à jour :****Auteur :** DDTM34

17/04/2018

MARQUE**Maximum de l'inondation :** Oui**Visibilité :** Non renseigné**État du repère :** Non renseigné**Pérennité :** Non renseigné**Repère calculé :** Non renseigné**PHEC :** Non renseigné**NIVELLEMENT INITIAL****Méthode :** Non renseigné**Référence nivelée :** Marque d'inondation**Système altimétrique :** NGF IGN 1969 (système normal)**Altitude de la référence (en m) :** 3.050 m**Altitude calculée de l'eau (en m) :** 3.05