


Commune : **AGDE** | **Domaine de la Pagès**

4 Repère(s) sur le site

GÉNÉRAL
 Unité de gestion : Méditerranée Ouest
 Code : DDTM_S_34003-005 Date de mise à jour : 16/10/2017
 Auteur : DDTM34



GÉOLOCALISATION
 Coordonnées WGS84 : X: 3.45123046 / Y: 43.32758510
 Coordonnées RGF93 (Lambert 93) X: 736618.32 / Y: 6247708.22
 Coordonnées RGF93 (ETRS89) : X: 3.4512305 / Y: 43.3275851

Novembre 1982 Altitude calculée de l'eau : **3.65 m**
 Nature de l'inondation : **Débordement de cours d'eau** Nature du repère : **Laisse d'inondation**

Commentaires : Bâtiment, chaussée

GÉNÉRAL
 Code : DDTM_R_34003-005_11 Date de mise à jour : 26/09/2019
 Auteur : DDTM34




MARQUE
 Maximum de l'inondation : Oui
 Visibilité : Non renseigné État du repère : Non renseigné
 Pérennité : Non renseigné Repère calculé : Non renseigné
 PHEC : Non renseigné

NIVELLEMENT INITIAL
 Méthode : Non renseigné
 Référence nivelée : Marque d'inondation
 Système altimétrique : NGF IGN 1969 (système normal)
 Altitude de la référence (en m) : 3.650 m
 Altitude calculée de l'eau (en m) : 3.65

Commune : **AGDE** | **Domaine de la Pagès**

4 Repère(s) sur le site

GÉNÉRAL
 Unité de gestion : Méditerranée Ouest
 Code : DDTM_S_34003-005 Date de mise à jour : 16/10/2017
 Auteur : DDTM34



GÉOLOCALISATION
 Coordonnées WGS84 : X: 3.45123046 / Y: 43.32758510
 Coordonnées RGF93 (Lambert 93) X: 736618.32 / Y: 6247708.22
 Coordonnées RGF93 (ETRS89) : X: 3.4512305 / Y: 43.3275851

1963 Altitude calculée de l'eau : **3.61 m**
 Nature de l'inondation : **Débordement de cours d'eau** Nature du repère : **Laisse d'inondation**

Commentaires : Bâtiment, cuisine rdc

GÉNÉRAL
 Code : DDTM_R_34003-005_21 Date de mise à jour : 04/02/2018
 Auteur : DDTM34



MARQUE
 Maximum de l'inondation : Oui
 Visibilité : Non renseigné État du repère : Non renseigné
 Pérennité : Non renseigné Repère calculé : Non renseigné
 PHEC : Non renseigné

NIVELLEMENT INITIAL
 Méthode : Non renseigné
 Référence nivelée : Marque d'inondation
 Système altimétrique : NGF IGN 1969 (système normal)
 Altitude de la référence (en m) : 3.610 m
 Altitude calculée de l'eau (en m) : 3.61

Commune : **AGDE** | **Domaine de la Pagès**

4 Repère(s) sur le site

GÉNÉRAL
 Unité de gestion : Méditerranée Ouest
 Code : DDTM_S_34003-005 Date de mise à jour : 16/10/2017
 Auteur : DDTM34



GÉOLOCALISATION
 Coordonnées WGS84 : X: 3.45123046 / Y: 43.32758510
 Coordonnées RGF93 (Lambert 93) X: 736618.32 / Y: 6247708.22
 Coordonnées RGF93 (ETRS89) : X: 3.4512305 / Y: 43.3275851

6 novembre 1994 Altitude calculée de l'eau : **3.72 m**
 Nature de l'inondation : **Débordement de cours d'eau** Nature du repère : **Laisse d'inondation**

Commentaires : Bâtiment, portail de clôture

GÉNÉRAL
 Code : DDTM_R_34003-005_31 Date de mise à jour : 04/02/2018
 Auteur : DDTM34




MARQUE
 Maximum de l'inondation : Oui
 Visibilité : Non renseigné État du repère : Non renseigné
 Pérennité : Non renseigné Repère calculé : Non renseigné
 PHEC : Non renseigné

NIVELLEMENT INITIAL
 Méthode : Non renseigné
 Référence nivelée : Marque d'inondation
 Système altimétrique : NGF IGN 1969 (système normal)
 Altitude de la référence (en m) : 3.720 m
 Altitude calculée de l'eau (en m) : 3.72

Commune : **AGDE** | **Domaine de la Pagès**

4 Repère(s) sur le site

GÉNÉRAL
 Unité de gestion : Méditerranée Ouest
 Code : DDTM_S_34003-005 Date de mise à jour : 16/10/2017
 Auteur : DDTM34




GÉOLOCALISATION
 Coordonnées WGS84 : X: 3.45123046 / Y: 43.32758510
 Coordonnées RGF93 (Lambert 93) X: 736618.32 / Y: 6247708.22
 Coordonnées RGF93 (ETRS89) : X: 3.4512305 / Y: 43.3275851

8 décembre 1997 Altitude calculée de l'eau : **4.34 m**
 Nature de l'inondation : **Débordement de cours d'eau** Nature du repère : **Laisse d'inondation**

Commentaires : Bâtiment, portail de clôture

GÉNÉRAL
 Code : DDTM_R_34003-005_32 Date de mise à jour : 17/04/2018
 Auteur : DDTM34



MARQUE
 Maximum de l'inondation : Oui
 Visibilité : Non renseigné État du repère : Non renseigné
 Pérennité : Non renseigné Repère calculé : Non renseigné
 PHEC : Non renseigné

NIVELLEMENT INITIAL
 Méthode : Non renseigné
 Référence nivelée : Marque d'inondation
 Système altimétrique : NGF IGN 1969 (système normal)
 Altitude de la référence (en m) : 4.340 m
 Altitude calculée de l'eau (en m) : 4.34