

Commune : **AGDE** | **CD 13**

Commentaires : Domaine de Mermian **3** Repère(s) sur le site

GÉNÉRAL

Unité de gestion : Méditerranée Ouest
Code : DDTM_S_34003-002 **Date de mise à jour :** 16/10/2017
Auteur : DDTM34

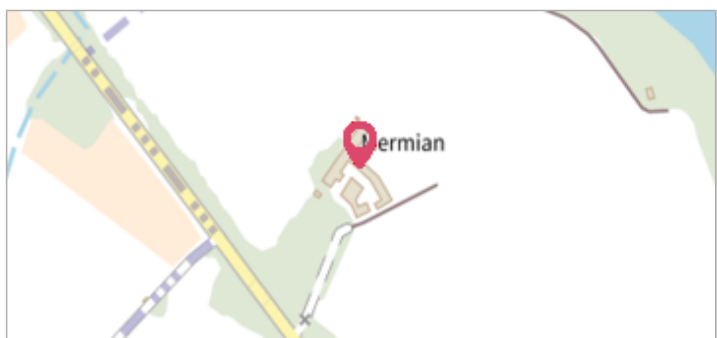


Photo du site

GÉOLOCALISATION

Coordonnées WGS84 : X: 3.45480640 / Y: 43.33421060
Coordonnées RGF93 (Lambert 93) : X: 736904.27 / Y: 6248446.38
Coordonnées RGF93 (ETRS89) : X: 3.4548064 / Y: 43.3342106

2 janvier 1920 Altitude calculée de l'eau : **5.79 m**
 Nature de l'inondation : **Débordement de cours d'eau** Nature du repère : **Laisse d'inondation**

Commentaires : Bâtiment, pied escalier

GÉNÉRAL

Code : DDTM_R_34003-002_21 **Date de mise à jour :** 17/04/2018
Auteur : DDTM34



MARQUE

Maximum de l'inondation : Oui
Visibilité : Non renseigné **État du repère :** Non renseigné
Pérennité : Non renseigné **Repère calculé :** Non renseigné
PHEC : Non renseigné

NIVELLEMENT INITIAL

Méthode : Non renseigné
Référence nivelée : Marque d'inondation
Système altimétrique : NGF IGN 1969 (système normal)
Altitude de la référence (en m) : 5.790 m
Altitude calculée de l'eau (en m) : 5.79

Commune : **AGDE** | **CD 13**

Commentaires : Domaine de Mermian

3 Repère(s) sur le site

GÉNÉRAL

Unité de gestion : Méditerranée Ouest
 Code : DDTM_S_34003-002 Date de mise à jour : 16/10/2017
 Auteur : DDTM34

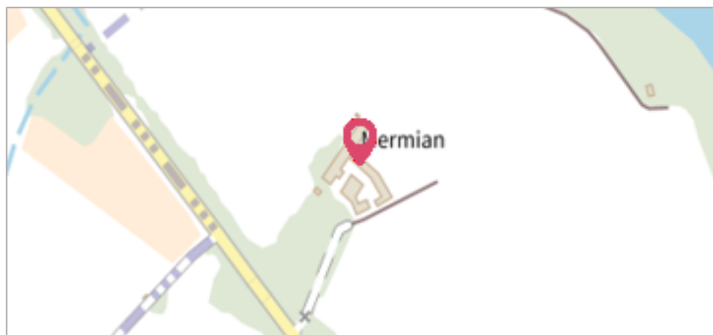


Photo du site

GÉOLOCALISATION

Coordonnées WGS84 : X: 3.45480640 / Y: 43.33421060
 Coordonnées RGF93 (Lambert 93) X: 736904.27 / Y: 6248446.38
 Coordonnées RGF93 (ETRS89) : X: 3.4548064 / Y: 43.3342106

6 novembre 1994 Altitude calculée de l'eau : **4.99 m**
 Nature de l'inondation : **Débordement de cours d'eau** Nature du repère : **Laisse d'inondation**

Commentaires : Bâtiment, séjour

GÉNÉRAL

Code : DDTM_R_34003-002_31 Date de mise à jour : 16/04/2018
 Auteur : DDTM34

MARQUE

Maximum de l'inondation : Oui
 Visibilité : Non renseigné État du repère : Non renseigné
 Pérennité : Non renseigné Repère calculé : Non renseigné
 PHEC : Non renseigné

NIVELLEMENT INITIAL

Méthode : Non renseigné
 Référence nivelée : Marque d'inondation
 Système altimétrique : NGF IGN 1969 (système normal)
 Altitude de la référence (en m) : 4.990 m
 Altitude calculée de l'eau (en m) : 4.99

Commune : **AGDE** | **CD 13**

Commentaires : Domaine de Mermian

3 Repère(s) sur le site

GÉNÉRAL

Unité de gestion : Méditerranée Ouest
 Code : DDTM_S_34003-002 Date de mise à jour : 16/10/2017
 Auteur : DDTM34

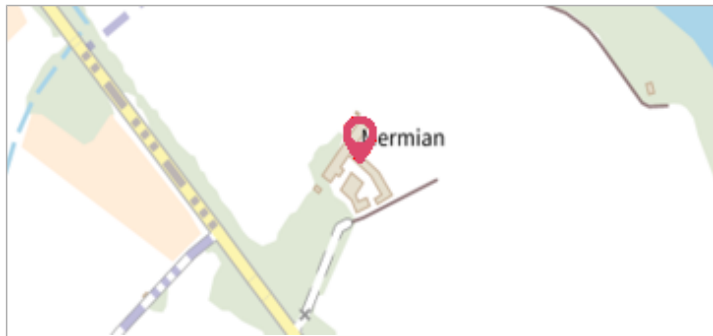


Photo du site

GÉOLOCALISATION

Coordonnées WGS84 : X: 3.45480640 / Y: 43.33421060
 Coordonnées RGF93 (Lambert 93) X: 736904.27 / Y: 6248446.38
 Coordonnées RGF93 (ETRS89) : X: 3.4548064 / Y: 43.3342106

18 décembre 1997 Altitude calculée de l'eau : **5.42 m**
 Nature de l'inondation : **Débordement de cours d'eau** Nature du repère : **Laisse d'inondation**

Commentaires : Bâtiment, séjour

GÉNÉRAL

Code : DDTM_R_34003-002_32 Date de mise à jour : 24/04/2018
 Auteur : DDTM34

MARQUE

Maximum de l'inondation : Oui
 Visibilité : Non renseigné État du repère : Non renseigné
 Pérennité : Non renseigné Repère calculé : Non renseigné
 PHEC : Non renseigné

NIVELLEMENT INITIAL

Méthode : Non renseigné
 Référence nivelée : Marque d'inondation
 Système altimétrique : NGF IGN 1969 (système normal)
 Altitude de la référence (en m) : 5.420 m
 Altitude calculée de l'eau (en m) : 5.42