



Commune : **SALLES-D'AUDE**

Pont de la RD162, sur le canal des Anglais

3 Repère(s) sur le site

GÉNÉRAL

Unité de gestion : Méditerranée Ouest

Code : DDTM_S_11370-002

Date de mise à jour : 16/10/2017

Auteur : DDTM34

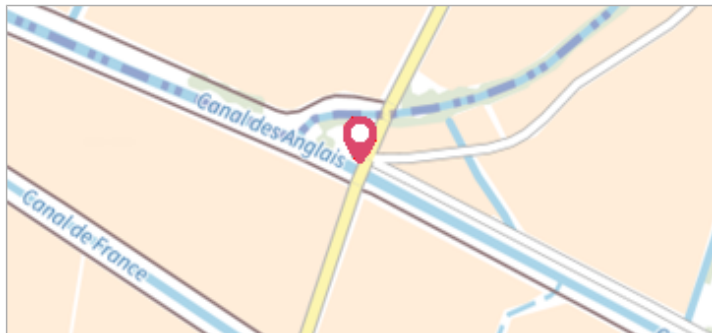


Photo du site

GÉOLOCALISATION

Coordonnées WGS84 : X: 3.11183099 / Y: 43.25302370

Coordonnées RGF93 (Lambert 93) : X: 709087.11 / Y: 6239321.37

Coordonnées RGF93 (ETRS89) : X: 3.111831 / Y: 43.2530237



13 novembre 1999

Altitude calculée de l'eau : **6.38 m**

Nature de l'inondation : **Débordement de cours d'eau**

Nature du repère : **Laisse d'inondation**

Commentaires : Poteaux edf et signalisation

GÉNÉRAL

Code : DDTM_R_11370-002_11

Date de mise à jour : 19/02/2018

Auteur : DDTM34

MARQUE

Maximum de l'inondation : Oui

Visibilité : Non renseigné

État du repère : Non renseigné

Pérennité : Non renseigné

Repère calculé : Non renseigné

PHEC : Non renseigné

NIVELLEMENT INITIAL

Méthode : Non renseigné

Référence nivelée : Marque d'inondation

Système altimétrique : NGF IGN 1969 (système normal)

Altitude de la référence (en m) : 6.380 m

Altitude calculée de l'eau (en m) : 6.38

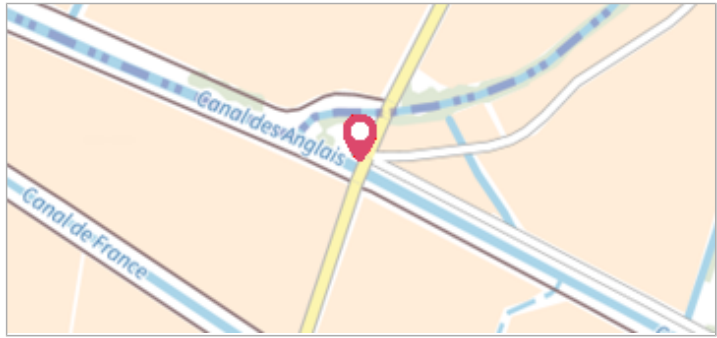
Commune : **SALLES-D'AUDE**

Pont de la RD162, sur le canal des Anglais

3 Repère(s) sur le site

GÉNÉRAL

Unité de gestion : Méditerranée Ouest
 Code : DDTM_S_11370-002 Date de mise à jour : 16/10/2017
 Auteur : DDTM34



GÉOLOCALISATION

Coordonnées WGS84 : X: 3.11183099 / Y: 43.25302370
 Coordonnées RGF93 (Lambert 93) X: 709087.11 / Y: 6239321.37
 Coordonnées RGF93 (ETRS89) : X: 3.111831 / Y: 43.2530237

13 novembre 1999 Altitude calculée de l'eau : **6.36 m**

Nature de l'inondation : **Débordement de cours d'eau** Nature du repère : **Laisse d'inondation**

Commentaires : Poteaux edf et signalisation

GÉNÉRAL

Code : DDTM_R_11370-002_21 Date de mise à jour : 24/04/2018
 Auteur : DDTM34



MARQUE

Maximum de l'inondation : Oui
 Visibilité : Non renseigné État du repère : Non renseigné
 Pérennité : Non renseigné Repère calculé : Non renseigné
 PHEC : Non renseigné

NIVELLEMENT INITIAL

Méthode : Non renseigné
 Référence nivelée : Marque d'inondation
 Système altimétrique : NGF IGN 1969 (système normal)
 Altitude de la référence (en m) : 6.360 m
 Altitude calculée de l'eau (en m) : 6.36


Commune : **SALLES-D'AUDE**

Pont de la RD162, sur le canal des Anglais

3 Repère(s) sur le site

GÉNÉRAL

Unité de gestion : Méditerranée Ouest
 Code : DDTM_S_11370-002 Date de mise à jour : 16/10/2017
 Auteur : DDTM34



GÉOLOCALISATION

Coordonnées WGS84 : X: 3.11183099 / Y: 43.25302370
 Coordonnées RGF93 (Lambert 93) X: 709087.11 / Y: 6239321.37
 Coordonnées RGF93 (ETRS89) : X: 3.111831 / Y: 43.2530237

13 novembre 1999 Altitude calculée de l'eau : **6.36 m**

Nature de l'inondation : **Débordement de cours d'eau** Nature du repère : **Laisse d'inondation**

Commentaires : Poteaux edf et signalisation

GÉNÉRAL

Code : DDTM_R_11370-002_31 Date de mise à jour : 24/04/2018
 Auteur : DDTM34



MARQUE

Maximum de l'inondation : Oui
 Visibilité : Non renseigné État du repère : Non renseigné
 Pérennité : Non renseigné Repère calculé : Non renseigné
 PHEC : Non renseigné

NIVELLEMENT INITIAL

Méthode : Non renseigné
 Référence nivelée : Marque d'inondation
 Système altimétrique : NGF IGN 1969 (système normal)
 Altitude de la référence (en m) : 6.360 m
 Altitude calculée de l'eau (en m) : 6.36