
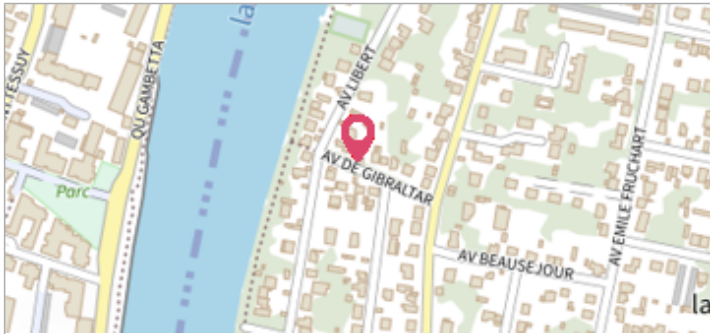



Commune : **DRAVEIL**Rivière : **La Seine****3 avenue de Gibraltar****Commentaires :** Garage propriété**1** Repère(s) sur le site**GÉNÉRAL****Unité de gestion :** Seine moyenne-Yonne-Loing**Code :** SMYL16_SM_S_114**Date de mise à jour :** 10/10/2017**Auteur :** SPC SMYL

Vue du site - Auteur : DRIEE IDF

GÉOLOCALISATION**Coordonnées WGS84 :** X: 2.38831731 / Y: 48.68585250**Coordonnées RGF93 (Lambert 93) :** X: 654971.94 / Y: 6843029.85**Coordonnées RGF93 (ETRS89) :** X: 2.3883173 / Y: 48.6858525**Code Hydro :** ----0010**Rive de référence :** Droite**3 Juin 2016**Nature de l'inondation : **Débordement de cours d'eau**Altitude calculée de l'eau : **34.448 m**Nature du repère : **Laisse d'inondation****Commentaires :** Porte de garage**GÉNÉRAL****Code :** SMYL16_SM_R_114_1**Date de mise à jour :****Auteur :** SPC SMYL

12/08/2021

MARQUE**Maximum de l'inondation :** Oui**Visibilité :** Non renseigné**État du repère :** Mauvais**Pérennité :** Aucune**Repère calculé :** Non renseigné**PHEC :** Non renseigné**SOURCE DE REPÉRAGE : RELEVÉ DE LAISSES SUITE À LA CRUE DE MAI/JUIN 2016 SUR LE BASSIN DE LA SEINE - 07/06/2016****Type de repérage :** Campagne de terrain post-inondation**Organisme :** SPC Seine moyenne - Yonne - Loing**NIVELLEMENT SPC - 01/10/2016****Méthode :** Méthode combinée**Organisme :** SPC Seine moyenne - Yonne - Loing**Référence nivelée :** Autre type de référence**Description référence du repère :** Sur la route face à la porte du garage**Système altimétrique :** NGF IGN 1969 (système normal)**Altitude de la référence (en m) :** 34.148 m**Différence entre le niveau d'eau et la référence (en m) :** 0.300 m**Altitude calculée de l'eau (en m) :** 34.448 m

Vue du repère - Auteur : DRIEE IDF