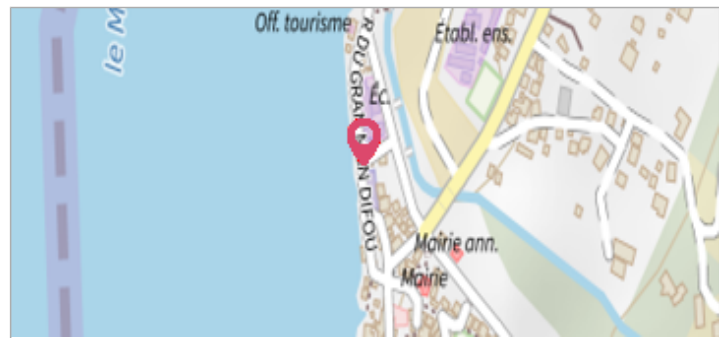
	Commune : <b>APATOU</b>	Rivière : <b>Le Maroni</b>
<h2 style="margin: 0;">Escalier de l'infirmirie</h2>		
		<b>1</b> Repère(s) sur le site

**GÉNÉRAL**


---


**Unité de gestion :** Guyane  
**Code :** GUY\_gin09\_S\_15      **Date de mise à jour :** 10/10/2017  
**Auteur :** DEAL Guyane



**GÉOLOCALISATION**


---


**Coordonnées WGS84 :** X: -54.34454600 / Y: 5.15646900  
**Coordonnées RGFG95 UTM 22N** X: 129123.23 / Y: 570933.9  
**Coordonnées RGF93 (ETRS89) :** X: -54.344546 / Y: 5.156469  
**Code Hydro:** 5---0000      **Rive de référence:** Non renseigné

	<b>Juin 2008</b>	Altitude calculée de l'eau : <b>non déterminé</b>
Nature de l'inondation : <b>Débordement de cours d'eau</b>		Nature du repère : <b>Témoignage oral</b>

**GÉNÉRAL**


---

**Code :** GUY\_gin09\_R\_15\_1      **Date de mise à jour :** 24/04/2018  
**Auteur :** DEAL Guyane



**MARQUE**


---

**Maximum de l'inondation :** Oui  
**Visibilité :** Non      **État du repère :** Non renseigné  
**Pérennité :** Aucune      **Repère calculé :** Non renseigné  
**PHEC :** Non renseigné

**SOURCE DE REPÉRAGE :** ETUDE DES CRUES DU MARONI DE MAI-JUIN 2008 ET AVRIL-MAI 2006 [GINGER ENVIRONNEMENT ET INFRASTRUCTURES POUR LA DDE DE GUYANE - MAI 2009] - 09/01/2009

---

**Type de repérage :** Campagne de terrain post-inondation  
**Organisme :** GINGER Environnement

**NIVELLEMENT INITIAL - 29/01/2009**

---

**Méthode :** Non renseigné  
**Organisme :** GINGER Environnement  
**Commentaires sur le nivellement :** Mesure manuelle avec un mètre. La référence n'a pas été nivelée  
**Référence nivelée :** Autre type de référence  
**Système altimétrique :** Niv. Général de la Guyane 1977  
**Différence entre le niveau d'eau et la référence (en m) :** 0.200 m