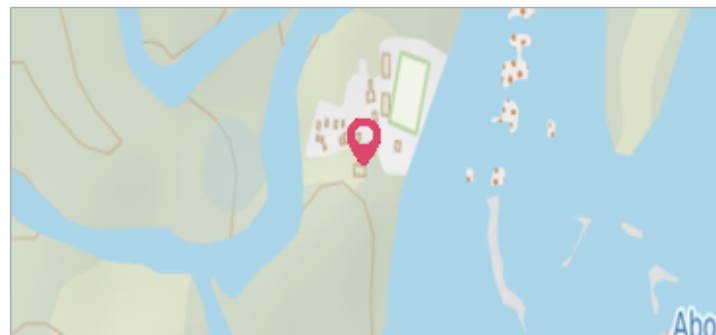
	Commune : INDEFINI	Rivière : La Lawa
<h2 style="margin: 0;">Limite de zone inondée</h2>		
		1 Repère(s) sur le site


GÉNÉRAL

Unité de gestion : Guyane
Code : GUY_gin09_S_56 **Date de mise à jour :** 10/10/2017
Auteur : DEAL Guyane




GÉOLOCALISATION

Coordonnées WGS84 : X: -54.35728000 / Y: 4.06881500
Coordonnées RGFG95 UTM 22N X: 127141.41 / **Y:** 450509.67
Coordonnées RGF93 (ETRS89) : X: -54.35728 / Y: 4.068815
Code Hydro: 5---0001 **Rive de référence:** Non renseigné

	Juin 2008	Altitude calculée de l'eau : non déterminé
Nature de l'inondation : Débordement de cours d'eau		Nature du repère : Témoignage oral

GÉNÉRAL

Code : GUY_gin09_R_56_1 **Date de mise à jour :** 24/04/2018
Auteur : DEAL Guyane



MARQUE

Maximum de l'inondation : Oui
Visibilité : Non **État du repère :** Non renseigné
Pérennité : Aucune **Repère calculé :** Non renseigné
PHEC : Non renseigné

SOURCE DE REPÉRAGE : ETUDE DES CRUES DU MARONI DE MAI-JUIN 2008 ET AVRIL-MAI 2006 [GINGER ENVIRONNEMENT ET INFRASTRUCTURES POUR LA DDE DE GUYANE - MAI 2009] - 09/01/2009

Type de repérage : Campagne de terrain post-inondation
Organisme : GINGER Environnement

NIVELLEMENT INITIAL - 01/02/2009

Méthode : Non renseigné
Organisme : GINGER Environnement
Commentaires sur le nivellement : Mesure manuelle avec un mètre. La référence n'a pas été nivelée
Référence nivelée : Autre type de référence
Système altimétrique : Niv. Général de la Guyane 1977
Différence entre le niveau d'eau et la référence (en m) : 0.000 m