	Commune : GRAND-SANTI	Rivière : La Lawa
	Maison en bois	

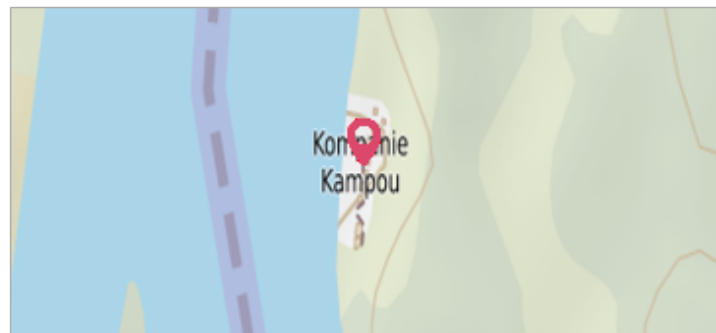
2 Repère(s) sur le site

GÉNÉRAL

Unité de gestion : Guyane

Code : GUY_gin09_S_42 Date de mise à jour : 10/10/2017

Auteur : DEAL Guyane



GÉOLOCALISATION


Coordonnées WGS84 : X: -54.39251200 / Y: 4.30431500

Coordonnées RGFG95 UTM 22N X: 123336.86 / Y: 476602.8

Coordonnées RGF93 (ETRS89) : X: -54.392512 / Y: 4.304315

Code Hydro: 5---0001 Rive de référence: Non renseigné



	Juin 2008	Altitude calculée de l'eau : non déterminé
	Nature de l'inondation : Débordement de cours d'eau	Nature du repère : Témoignage oral

Commentaires : 2006 inférieur de 0.35m

GÉNÉRAL

Code : GUY_gin09_R_42_1 Date de mise à jour : 19/02/2018

Auteur : DEAL Guyane



MARQUE

Maximum de l'inondation : Oui

Visibilité : Non État du repère : Non renseigné

Pérennité : Aucune Repère calculé : Non renseigné

PHEC : Non renseigné

SOURCE DE REPÉRAGE : ETUDE DES CRUES DU MARONI DE MAI-JUIN 2008 ET AVRIL-MAI 2006 [GINGER ENVIRONNEMENT ET INFRASTRUCTURES POUR LA DDE DE GUYANE - MAI 2009] - 09/01/2009

Type de repérage : Campagne de terrain post-inondation

Organisme : GINGER Environnement

NIVELLEMENT INITIAL - 31/01/2009

Méthode : Non renseigné

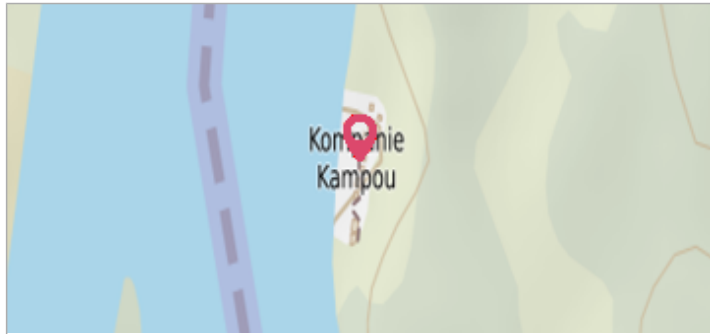
Organisme : GINGER Environnement

Commentaires sur le nivellement : Mesure manuelle avec un mètre. La référence n'a pas été nivelée

Référence nivelée : Autre type de référence

Système altimétrique : Niv. Général de la Guyane 1977

Différence entre le niveau d'eau et la référence (en m) : 0.800 m

Commune : **GRAND-SANTI**Rivière : **La Lawa****Maison en bois****2** Repère(s) sur le site**GÉNÉRAL****Unité de gestion :** Guyane**Code :** GUY_gin09_S_42**Date de mise à jour :** 10/10/2017**Auteur :** DEAL Guyane

Vue globale du bâtiment

GÉOLOCALISATION**Coordonnées WGS84 :** X: -54.39251200 / Y: 4.30431500**Coordonnées RGFG95 UTM 22N X:** 123336.86 / Y: 476602.8**Coordonnées RGF93 (ETRS89) :** X: -54.392512 / Y: 4.304315**Code Hydro:** 5---0001**Rive de référence:** Non renseigné**Février 2017**Nature de l'inondation : **Débordement de cours d'eau**Altitude calculée de l'eau : **non déterminé**Nature du repère : **Témoignage oral****Commentaires :** maison bois**GÉNÉRAL****Code :** GUY_DEAL_R_42_2**Date de mise à jour :****Auteur :** DEAL Guyane

19/02/2018

MARQUE**Maximum de l'inondation :** Oui**Visibilité :** Non**État du repère :** Disparu**Pérennité :** Aucune**Repère calculé :** Non renseigné**PHEC :** Non renseigné**SOURCE DE REPÉRAGE : RECENSEMENT DE LA DEAL GUYANE - 15/05/2017****Type de repérage :** Campagne de terrain post-inondation**Organisme :** DEAL Guyane**NIVELLEMENT INITIAL - 16/05/2017****Méthode :** Autre**Organisme :** DEAL Guyane**Commentaires sur le nivellement :** mesure manuelle avec un mètre. La référence n'a pas été nivelée.**Référence nivelée :** Autre type de référence**Description référence du repère :** terre battue**Système altimétrique :** Niv. Général de la Guyane 1977**Différence entre le niveau d'eau et la référence (en m) :** 0.420 m

Vue du support de la mesure