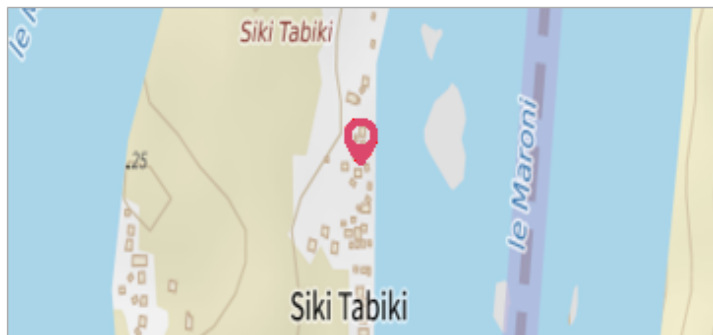
	Commune : INDEFINI	Rivière : Le Maroni
	Maison blanche en bois	

1 Repère(s) sur le site

GÉNÉRAL


Unité de gestion : Guyane
Code : GUY_gin09_S_23 Date de mise à jour : 10/10/2017
Auteur : DEAL Guyane



Vue globale du bâtiment


GÉOLOCALISATION

Coordonnées WGS84 : X: -54.46648500 / Y: 4.74908600
Coordonnées RGFG95 UTM 22N X: 115349.4 / Y: 525893.01
Coordonnées RGF93 (ETRS89) : X: -54.466485 / Y: 4.749086
Code Hydro: 5---0000 Rive de référence: Non renseigné

	Juin 2008	Altitude calculée de l'eau : non déterminé
	Nature de l'inondation : Débordement de cours d'eau	Nature du repère : Témoignage oral

GÉNÉRAL

Code : GUY_gin09_R_23_1 Date de mise à jour : 02/09/2019
Auteur : DEAL Guyane



Vue du support et de la mesure du niveau des PHE

MARQUE

Maximum de l'inondation : Oui
Visibilité : Non État du repère : Non renseigné
Pérennité : Aucune Repère calculé : Non renseigné
PHEC : Non renseigné

SOURCE DE REPÉRAGE : ETUDE DES CRUES DU MARONI DE MAI-JUIN 2008 ET AVRIL-MAI 2006 [GINGER ENVIRONNEMENT ET INFRASTRUCTURES POUR LA DDE DE GUYANE - MAI 2009] - 09/01/2009

Type de repérage : Campagne de terrain post-inondation
Organisme : GINGER Environnement

NIVELLEMENT INITIAL - 30/01/2009

Méthode : Non renseigné
Organisme : GINGER Environnement
Commentaires sur le nivellement : Mesure manuelle avec un mètre. La référence n'a pas été nivelée
Référence nivelée : Autre type de référence
Système altimétrique : Niv. Général de la Guyane 1977
Différence entre le niveau d'eau et la référence (en m) : 1.230 m