

Commune : **CUXAC-D'AUDE** | Rivière : **L' Aude**

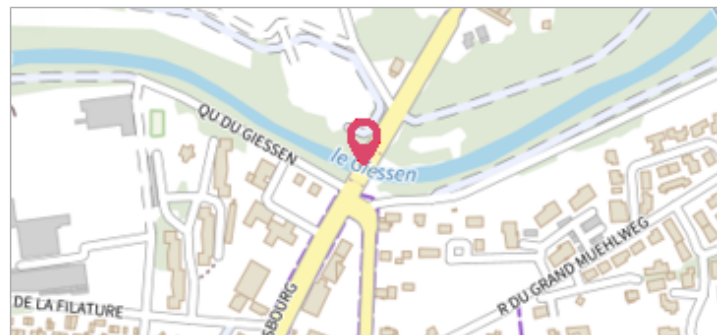
Parcelle A938

Commentaires : Les écoles, Pilier droit de portail - rive gauche

2 Repère(s) sur le site


GÉNÉRAL

Unité de gestion : Méditerranée Ouest
Code : DDTM11_S_2012 **Date de mise à jour :** 08/09/2017
Auteur : DDTM 11



GÉOLOCALISATION

Coordonnées WGS84 : X: 3.00209500 / Y: 43.24520190
Coordonnées RGF93 (Lambert 93) X: 700170.26 / Y: 6238445.39
Coordonnées RGF93 (ETRS89) : X: 3.002095 / Y: 43.2452019
Code Hydro: Y1--0200 **Rive de référence:** Non renseigné




7 décembre 1996 Altitude calculée de l'eau : **7.63 m**

Nature de l'inondation : **Débordement de cours d'eau** Nature du repère : **Plaque**

Commentaires : Pilier droit de portail - rive gauche. Q = 1600 m3 / seconde, Ex N° 013-F, Etude 1996-1999. Date d'enquete : 21/12/1999

GÉNÉRAL

Code : DDTM11_R_2012_1 **Date de mise à jour :** 19/02/2018
Auteur : DDTM 11



MARQUE

Maximum de l'inondation : Oui
Visibilité : Non renseigné **État du repère :** Non renseigné
Pérennité : Non renseigné **Repère calculé :** Non renseigné
PHEC : Non renseigné

SOURCE DE REPÉRAGE : RECENSEMENT DES REPÈRES DE CRUES SUR LE DÉPARTEMENT DE L'AUDE, RÉALISÉ PAR LA DDTM11 -

Type de repérage : Source bibliographique
Organisme(s) : DDTM 11

NIVELLEMENT INITIAL

Méthode : Non renseigné
Référence nivelée : Autre type de référence
Système altimétrique : NGF IGN 1969 (système normal)
Altitude de la référence (en m) : 7.500 m
Différence entre le niveau d'eau et la référence (en m) : 0.130 m
Altitude calculée de l'eau (en m) : 7.63 m