
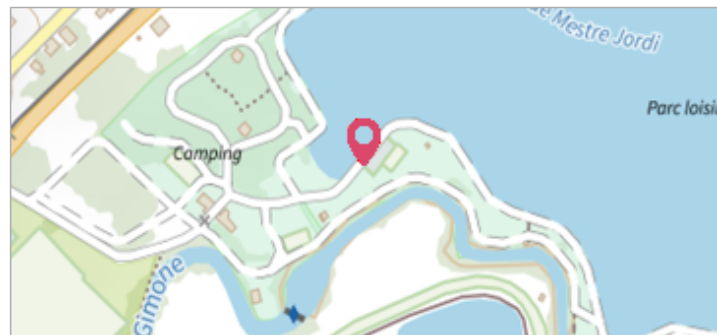


| | | |
|---|---------------------------|--------------------------------|
|  | Commune : VILLEGLY | Rivière : La Clamoux |
| <h2>Maison d'habitation Chemin des Fours</h2> | | |
| Commentaires : Les pontils | | 1 Repère(s) sur le site |


GÉNÉRAL

Unité de gestion : Méditerranée Ouest
Code : DDTM11_S_1989 **Date de mise à jour :** 08/09/2017
Auteur : DDTM 11



GÉOLOCALISATION

Coordonnées WGS84 : X: 2.44436305 / Y: 43.28818800
Coordonnées RGF93 (Lambert 93) X: 654878.18 / **Y:** 6243382.81
Coordonnées RGF93 (ETRS89) : X: 2.4443631 / Y: 43.288188
Code Hydro: Y1410620 **Rive de référence:** Non renseigné

| | | |
|---|-------------------------|--|
|  | 12 novembre 1999 | Altitude calculée de l'eau : 146.18 m |
| Nature de l'inondation : Débordement de cours d'eau | | Nature du repère : Non renseigné |

Commentaires : Façade maison - trace limons. marquage peinture. Date d'enquete : 30/11/1999

GÉNÉRAL

Code : DDTM11_R_1989_1 **Date de mise à jour :** 24/04/2018
Auteur : DDTM 11



MARQUE

Maximum de l'inondation : Oui
Visibilité : Non renseigné **État du repère :** Non renseigné
Pérennité : Non renseigné **Repère calculé :** Non renseigné
PHEC : Non renseigné

SOURCE DE REPÉRAGE : RECENSEMENT DES REPÈRES DE CRUES SUR LE DÉPARTEMENT DE L'AUDE, RÉALISÉ PAR LA DDTM11 -

Type de repérage : Source bibliographique
Organisme(s) : DDTM 11

NIVELLEMENT INITIAL

Méthode : Non renseigné
Référence nivelée : Marque d'inondation
Système altimétrique : NGF IGN 1969 (système normal)
Altitude de la référence (en m) : 146.180 m
Altitude calculée de l'eau (en m) : 146.18 m