

Commune : **SOUILHE**Rivière : **Le ruisseau de Puginier****40 Las Peyrouses****1**

Repère(s) sur le site

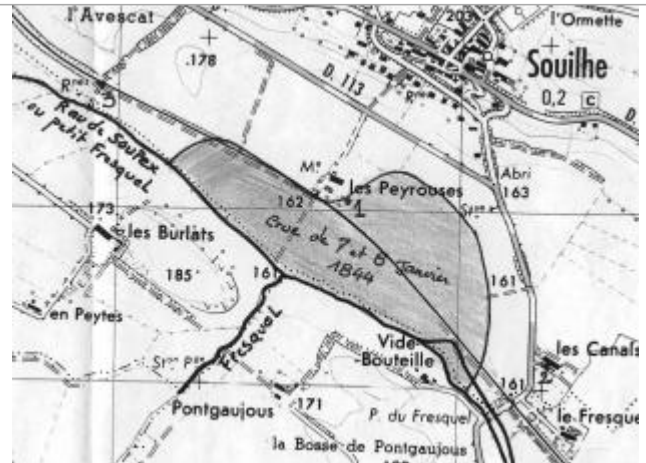
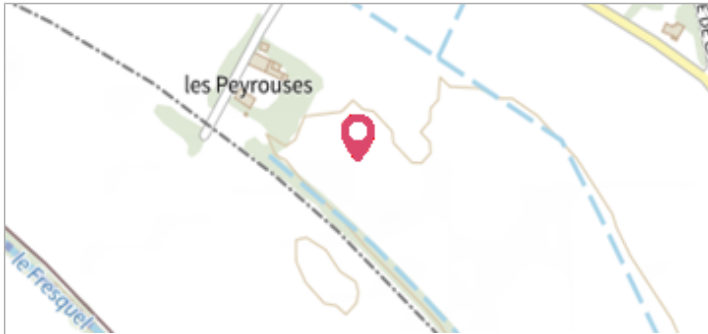
**GÉNÉRAL**

Unité de gestion : Méditerranée Ouest

Code : DDTM11\_S\_1846

Date de mise à jour : 08/09/2017

Auteur : DDTM 11



Vue du site

**GÉOLOCALISATION**

Coordonnées WGS84 : X: 1.91065097 / Y: 43.36564600

Coordonnées RGF93 (Lambert 93) X: 611657.68 / Y: 6252443.85

Coordonnées RGF93 (ETRS89) : X: 1.910651 / Y: 43.365646

Code Hydro: Y1300520

Rive de référence: Non renseigné

**8 Janvier 1844**Altitude calculée de l'eau : **162 m**Nature de l'inondation : **Débordement de cours d'eau**Nature du repère : **Non renseigné**

**Commentaires :** Plan minute de 1844 délimitant une zone inondée au confluent du Fresquel et du ruisseau de Soupex (petit Fresquel). Document sans précisions supplémentaires Coordonnées mesurées à proximité de la ferme des Peyrouses (x, y). Altitude évaluée au même endroit (plan à 1/25 000). Date d'enquête : 01/01/1844

**GÉNÉRAL**

Code : DDTM11\_R\_1846\_1

Date de mise à jour :

Auteur : DDTM 11

24/04/2018

**MARQUE**

Maximum de l'inondation : Oui

Visibilité : Non renseigné

État du repère : Non renseigné

Pérennité : Non renseigné

Repère calculé : Non renseigné

PHEC : Non renseigné

**SOURCE DE REPÉRAGE : RECENSEMENT DES REPÈRES DE CRUES SUR LE DÉPARTEMENT DE L'AUDE, RÉALISÉ PAR LA DDTM11 -**

Type de repérage : Source bibliographique

Organisme : DDTM 11

**NIVELLEMENT INITIAL**

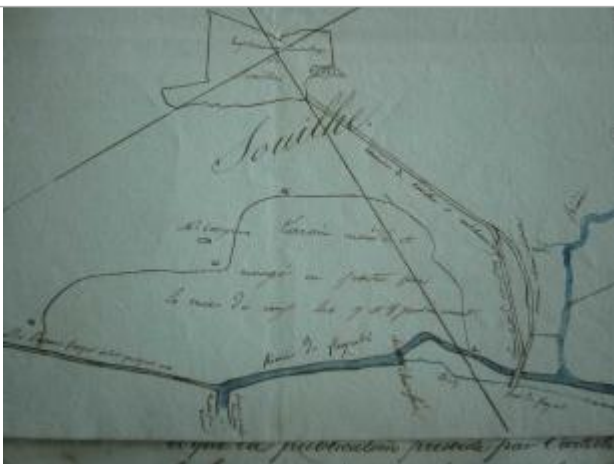
Méthode : Non renseigné

Référence nivelée : Marque d'inondation

Système altimétrique : NGF IGN 1969 (système normal)

Altitude de la référence (en m) : 162.000 m

Altitude calculée de l'eau (en m) : 162 m



Vue du repère