
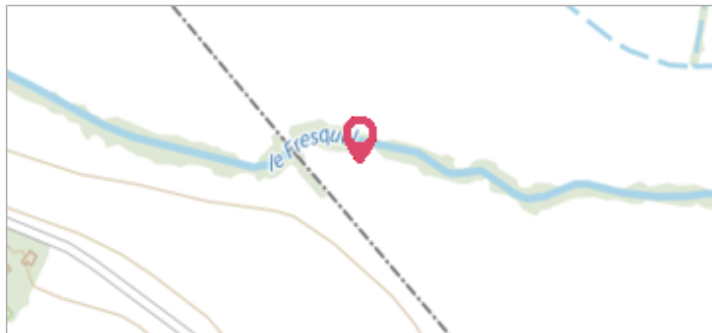



Commune : **CASTELNAUDARY**Rivière : **Le Fresquel****Proche 2958 Route de Souilhanel****1** Repère(s) sur le site**GÉNÉRAL****Unité de gestion :** Méditerranée Ouest**Code :** DDTM11_S_1567**Date de mise à jour :** 08/09/2017**Auteur :** DDTM 11

Vue du site

GÉOLOCALISATION**Coordonnées WGS84 :** X: 1.92935670 / Y: 43.35062150**Coordonnées RGF93 (Lambert 93) :** X: 613151.91 / Y: 6250753.14**Coordonnées RGF93 (ETRS89) :** X: 1.9293567 / Y: 43.3506215**Code Hydro:** Y13-0400**Rive de référence:** Non renseigné**Date inconnue ou approximative**Nature de l'inondation : **Débordement de cours d'eau**Nature du repère : **Non renseigné****Commentaires :** Projet de barrage à la Cassignole (aujourd'hui pont SNCF), profil en travers. Plan de 1850, la ligne des grandes eaux est quasi affleurante au TN Repère IGN sur le pont.**GÉNÉRAL****Code :** DDTM11_R_1567_1**Date de mise à jour :****Auteur :** DDTM 11

24/07/2025

MARQUE**Texte :** Crue historique**Maximum de l'inondation :** Oui**Visibilité :** Non renseigné**État du repère :** Non renseigné**Pérennité :** Non renseigné**Repère calculé :** Non renseigné**PHEC :** Non renseigné**SOURCE DE REPÉRAGE : RECENSEMENT DES REPÈRES DE CRUES SUR LE DÉPARTEMENT DE L'AUDE, RÉALISÉ PAR LA DDTM11 -****Type de repérage :** Source bibliographique**Organisme :** DDTM 11

Vue du repère