


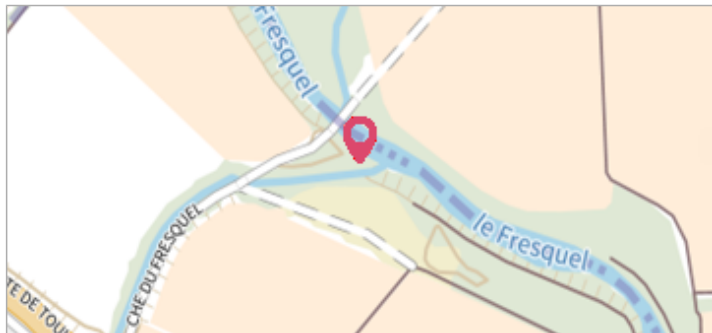
Commune : **CARCASSONNE**Rivière : **Le Fresquel****Proche 9002 Rue Pierre Pavanetto****1** Repère(s) sur le site**GÉNÉRAL**

Unité de gestion : Méditerranée Ouest

Code : DDTM11\_S\_1539

Date de mise à jour : 08/09/2017

Auteur : DDTM 11



Vue du site

**GÉOLOCALISATION**

Coordonnées WGS84 : X: 2.32920256 / Y: 43.23183990

Coordonnées RGF93 (Lambert 93) X: 645473.29 / Y: 6237191.55

Coordonnées RGF93 (ETRS89) : X: 2.3292026 / Y: 43.2318399

Code Hydro: Y13-0400

Rive de référence: Droite

**23 mai 1910**Nature de l'inondation : **Débordement de cours d'eau**Altitude calculée de l'eau : **101 m**Nature du repère : **Non renseigné****Commentaires** : En rive droite du Fresquel, chemin de la RN 113 à Paret Longue. Repère de crue de 1910 mentionné sur les documents anciens "remise abandonnée". Non retrouvé, mais site identifié par le fichier IGN A servi de repère de nivellement IGN. Date d'enquête : 18/10/2002**GÉNÉRAL**

Code : DDTM11\_R\_1539\_1

Date de mise à jour : 28/04/2023

Auteur : DDTM 11

**MARQUE**

Maximum de l'inondation : Oui

Visibilité : Non renseigné

État du repère : Non renseigné

Pérennité : Non renseigné

Repère calculé : Non renseigné

PHEC : Non renseigné

**SOURCE DE REPÉRAGE : RECENSEMENT DES REPÈRES DE CRUES SUR LE DÉPARTEMENT DE L'AUDE, RÉALISÉ PAR LA DDTM11 -**

Type de repérage : Source bibliographique

Organisme(s) : DDTM 11

**NIVELLEMENT INITIAL**


Méthode : Non renseigné

Référence nivelée : Marque d'inondation

Système altimétrique : NGF IGN 1969 (système normal)

Altitude de la référence (en m) : 101.000 m

Altitude calculée de l'eau (en m) : 101 m



Vue du repère