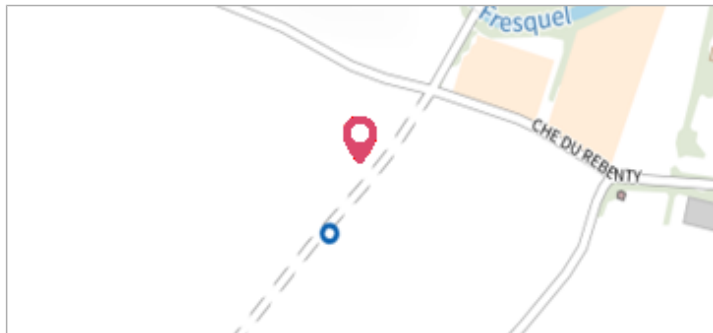


	Commune : <b>ALZONNE</b>	Rivière : <b>Le Fresquel</b>
	<b>Proche 3 Chemin de Caminie #3</b>	

**1** Repère(s) sur le site


#### GÉNÉRAL


Unité de gestion : Méditerranée Ouest  
 Code : DDTM11\_S\_1454 Date de mise à jour : 08/09/2017  
 Auteur : DDTM 11



#### GÉOLOCALISATION

Coordonnées WGS84 : X: 2.17125050 / Y: 43.24820000  
 Coordonnées RGF93 (Lambert 93) X: 632653.45 / Y: 6239132.11  
 Coordonnées RGF93 (ETRS89) : X: 2.1712505 / Y: 43.2482  
 Code Hydro: Y13-0400 Rive de référence: Non renseigné



	<b>Date inconnue ou approximative</b>	
	Nature de l'inondation : <b>Débordement de cours d'eau</b>	Nature du repère : <b>Non renseigné</b>

**Commentaires :** Relevé manuel de géomètre sur fond de plan cadastral de juin 1845 sur lequel sont indiqués au crayon des points atteints par les grandes eaux. La date de la crue de référence et l'objet précis du document sont inconnus. La cote d'altitude indiquée (114,48m) n'a pas la même référence que le Z NGF actuel..

#### GÉNÉRAL

Code : DDTM11\_R\_1454\_1 Date de mise à jour : 24/07/2025  
 Auteur : DDTM 11

#### MARQUE

Texte : Evènement non identifié  
 Maximum de l'inondation : Oui  
 Visibilité : Non renseigné État du repère : Non renseigné  
 Pérennité : Non renseigné Repère calculé : Non renseigné  
 PHEC : Non renseigné

**SOURCE DE REPÉRAGE : RECENSEMENT DES REPÈRES DE CRUES SUR LE DÉPARTEMENT DE L'AUDE, RÉALISÉ PAR LA DDTM11 -**

Type de repérage : Source bibliographique  
 Organisme : DDTM 11