

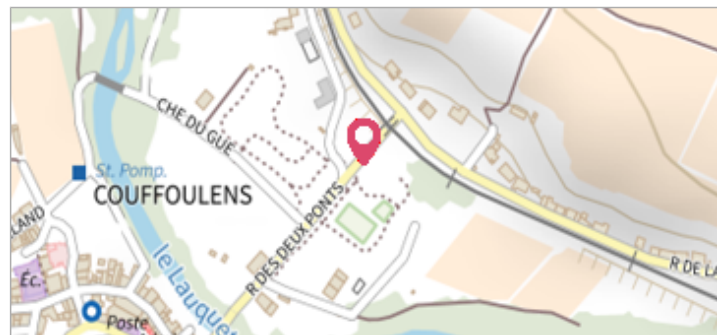
Commune : **COUFFOULENS** | Rivière : **Le Lauquet**

1, Rue des 2 Ponts

4 Repère(s) sur le site


GÉNÉRAL

Unité de gestion : Méditerranée Ouest
 Code : DDTM11_S_1277 Date de mise à jour : 08/09/2017
 Auteur : DDTM 11



GÉOLOCALISATION

Coordonnées WGS84 : X: 2.31018269 / Y: 43.15706520
 Coordonnées RGF93 (Lambert 93) X: 643854.65 / Y: 6228892.18
 Coordonnées RGF93 (ETRS89) : X: 2.3101827 / Y: 43.1570652
 Code Hydro: Y1220500 Rive de référence: Droite




13 novembre 1999 Altitude calculée de l'eau : **125.77 m**

Nature de l'inondation : **Débordement de cours d'eau** Nature du repère : **Marque peinture ou encre**

Commentaires : Façade maison - rive droite. trait rouge . Date d'enquete : 20/06/2002

GÉNÉRAL

Code : DDTM11_R_1277_2 Date de mise à jour : 19/02/2018
 Auteur : DDTM 11



MARQUE

Maximum de l'inondation : Oui
 Visibilité : Non renseigné État du repère : Non renseigné
 Pérennité : Non renseigné Repère calculé : Non renseigné
 PHEC : Non renseigné

SOURCE DE REPÉRAGE : RECENSEMENT DES REPÈRES DE CRUES SUR LE DÉPARTEMENT DE L'AUDE, RÉALISÉ PAR LA DDTM11 -

Type de repérage : Source bibliographique
 Organisme(s) : DDTM 11

NIVELLEMENT INITIAL

Méthode : Non renseigné
 Référence nivelée : Autre type de référence
 Système altimétrique : NGF IGN 1969 (système normal)
 Altitude de la référence (en m) : 124.560 m
 Différence entre le niveau d'eau et la référence (en m) : 1.210 m
 Altitude calculée de l'eau (en m) : 125.77 m