

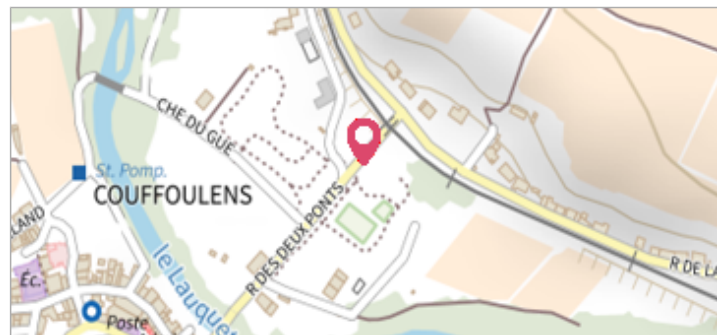
Commune : **COUFFOULENS** | Rivière : **Le Lauquet**

**1, Rue des 2 Ponts**

**4** Repère(s) sur le site


**GÉNÉRAL**

Unité de gestion : Méditerranée Ouest  
 Code : DDTM11\_S\_1277      Date de mise à jour : 08/09/2017  
 Auteur : DDTM 11



**GÉOLOCALISATION**

Coordonnées WGS84 : X: 2.31018269 / Y: 43.15706520  
 Coordonnées RGF93 (Lambert 93) X: 643854.65 / Y: 6228892.18  
 Coordonnées RGF93 (ETRS89) : X: 2.3101827 / Y: 43.1570652  
 Code Hydro: Y1220500      Rive de référence: Droite




**8 Novembre 1962**      Altitude calculée de l'eau : **125.41 m**

Nature de l'inondation : **Débordement de cours d'eau**      Nature du repère : **Plaque**

Commentaires : Façade maison - rive droite. Date d'enquete : 20/06/2002

**GÉNÉRAL**

Code : DDTM11\_R\_1277\_1      Date de mise à jour : 17/04/2018  
 Auteur : DDTM 11



**MARQUE**

Maximum de l'inondation : Oui  
 Visibilité : Non renseigné      État du repère : Non renseigné  
 Pérennité : Non renseigné      Repère calculé : Non renseigné  
 PHEC : Non renseigné

**SOURCE DE REPÉRAGE : RECENSEMENT DES REPÈRES DE CRUES SUR LE DÉPARTEMENT DE L'AUDE, RÉALISÉ PAR LA DDTM11 -**

Type de repérage : Source bibliographique  
 Organisme(s) : DDTM 11

**NIVELLEMENT INITIAL**

Méthode : Non renseigné  
 Référence nivelée : Autre type de référence  
 Système altimétrique : NGF IGN 1969 (système normal)  
 Altitude de la référence (en m) : 124.550 m  
 Différence entre le niveau d'eau et la référence (en m) : 0.860 m  
 Altitude calculée de l'eau (en m) : 125.41 m