Commune : **VILLEGAILHENC** | Rivière : **Le ruisseau de Trapel**

# Digue de béton

**1** Repère(s) sur le site

## GÉNÉRAL

**Unité de gestion :** Méditerranée Ouest
**Code :** DDTM11_S_1089 **Date de mise à jour :** 08/09/2017
**Auteur :** DDTM 11

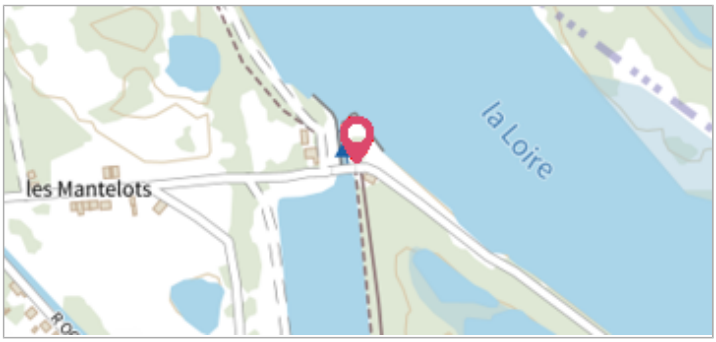




Vue du site

## GÉOLOCALISATION

**Coordonnées WGS84 :** X: 2.35632223 / Y: 43.26955710
**Coordonnées RGF93 (Lambert 93)** X: 647711.88 / Y: 6241366.04
**Coordonnées RGF93 (ETRS89) :** X: 2.3563222 / Y: 43.2695571
**Code Hydro:** Y1400500 **Rive de référence:** Gauche

## 12 Novembre 1999

Altitude calculée de l'eau : **126 m**

Nature de l'inondation : **Débordement de cours d'eau**

Nature du repère : **Marque peinture ou encre**

**Commentaires :** Muret supérieur de la digue rive gauche. trait de peinture mesuré du sommet de la digue . Date d'enquete : 15/03/2005

## GÉNÉRAL

**Code :** DDTM11_R_1089_1 **Date de mise à jour :** 23/10/2018
**Auteur :** DDTM 11



Vue du repère

## MARQUE

**Maximum de l'inondation :** Oui
**Visibilité :** Non renseigné **État du repère :** Non renseigné
**Pérennité :** Non renseigné **Repère calculé :** Non renseigné
**PHEC :** Non renseigné

## SOURCE DE REPÉRAGE : RECENSEMENT DES REPÈRES DE CRUES SUR LE DÉPARTEMENT DE L'AUDE, RÉALISÉ PAR LA DDTM11 -

**Type de repérage :** Source bibliographique
**Organisme :** DDTM 11

## NIVELLEMENT INITIAL

**Méthode :** Non renseigné
**Référence nivelée :** Marque d'inondation
**Système altimétrique :** NGF IGN 1969 (système normal)
**Altitude de la référence (en m) :** 126.000 m
**Altitude calculée de l'eau (en m) :** 126 m