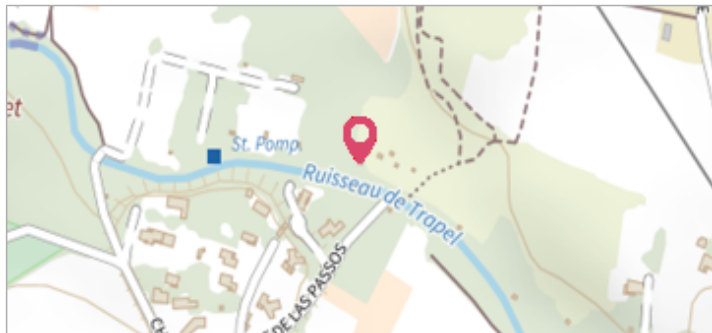
	Commune : VILLEMOUSTAUSSOU	Rivière : Le ruisseau de Trapel
Cabanon #2		1 Repère(s) sur le site


GÉNÉRAL


Unité de gestion : Méditerranée Ouest
 Code : DDTM11_S_1076 Date de mise à jour : 08/09/2017
 Auteur : DDTM 11



GÉOLOCALISATION

Coordonnées WGS84 : X: 2.36942100 / Y: 43.26054050
 Coordonnées RGF93 (Lambert 93) X: 648767.91 / Y: 6240355.13
 Coordonnées RGF93 (ETRS89) : X: 2.369421 / Y: 43.2605405
 Code Hydro: Y1400500 Rive de référence: Gauche



	12 Novembre 1999	Altitude calculée de l'eau : 113.84 m
Nature de l'inondation : Débordement de cours d'eau		Nature du repère : Marque peinture ou encre
Commentaires : Porte d'entrée de cabanon - rive gauche. trait de peinture, Ex N° 75-F. Date d'enquete : 24/11/1999		

GÉNÉRAL

Code : DDTM11_R_1076_1 Date de mise à jour :
 Auteur : DDTM 11 23/10/2018

MARQUE

Maximum de l'inondation : Oui
 Visibilité : Non renseigné État du repère : Non renseigné
 Pérennité : Non renseigné Repère calculé : Non renseigné
 PHEC : Non renseigné

SOURCE DE REPÉRAGE : RECENSEMENT DES REPÈRES DE CRUES SUR LE DÉPARTEMENT DE L'AUDE, RÉALISÉ PAR LA DDTM11 -

Type de repérage : Source bibliographique
 Organisme : DDTM 11

NIVELLEMENT INITIAL

Méthode : Non renseigné
 Référence nivelée : Autre type de référence
 Système altimétrique : NGF IGN 1969 (système normal)
 Altitude de la référence (en m) : 113.270 m
 Différence entre le niveau d'eau et la référence (en m) : 0.570 m
 Altitude calculée de l'eau (en m) : 113.84 m